



รายงานสถานการณ์น้ำรายวัน

เสนอโดย

ศูนย์เมขลา

ศูนย์ป้องกันวิกฤติน้ำ

กรมทรัพยากรน้ำ

ประจำวันที่ ๒ มกราคม ๒๕๖๒

โทร. ๐๒-๒๗๑๖๐๐๐ ต่อ ๖๔๔๕

Line ID : mekhalawoc

## สารบัญ

- ๑) ปริมาณฝนสะสมปี พ.ศ. ๒๕๖๐ และ ๒๕๖๑ เทียบค่าเฉลี่ย ๓๐ ปี
- ๒) สถานการณ์น้ำในอ่างเก็บน้ำขนาดใหญ่ และขนาดกลาง
- ๓) สถานการณ์น้ำในลำน้ำ
- ๔) รายงานสถานการณ์น้ำรายลุ่มน้ำ
- ๕) รายงานระดับน้ำจากกล้อง CCTV



ปริมาณฝนสะสมปี

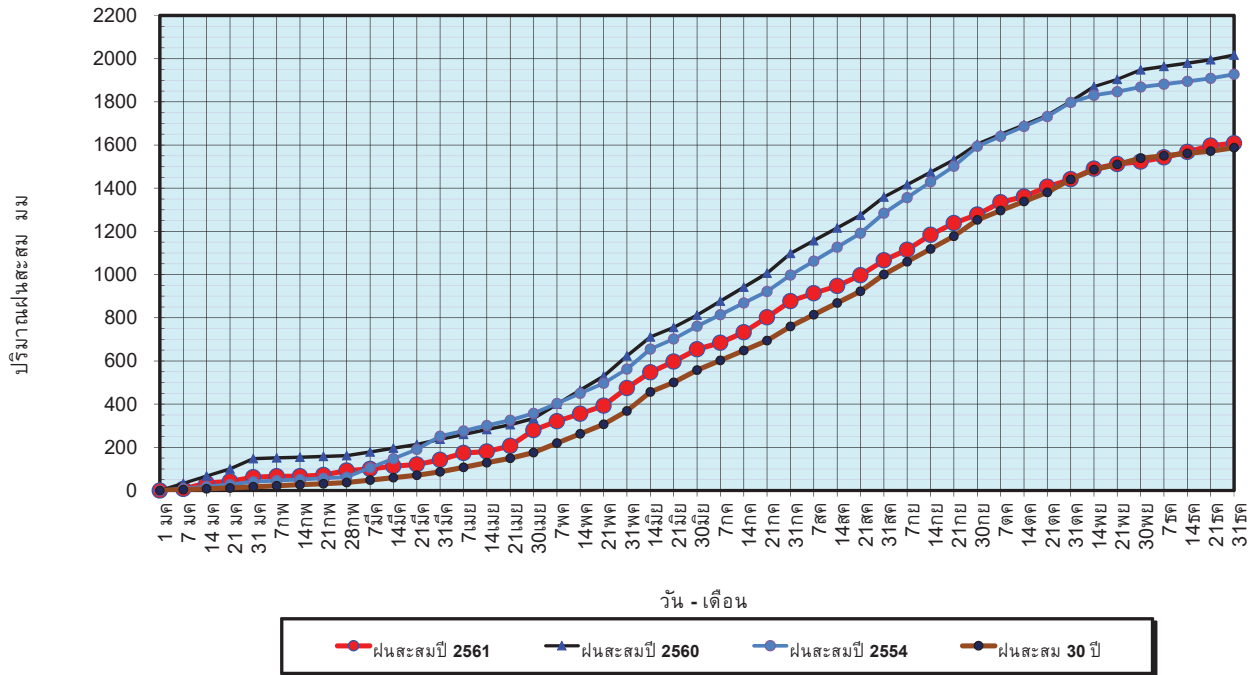
พ.ศ. ๒๕๖๐ และ ๒๕๖๑

เทียบค่าเฉลี่ย ๓๐ ปี



วันที่ 1 มกราคม 2562  
 ฝน30ปี = 1,587.50 มม. (สะสมทั้งปี = 1,587.70 มม.)  
 ปี60 = 2,016.75 มม. (สะสมทั้งปี = 2,016.75 มม.)  
 ปี61 = 1,608.24 มม.  
 เปรียบเทียบกับ ปี 60 **มีค่าน้อยกว่า** -408.51 มม.  
 เปรียบเทียบกับฝนเฉลี่ย 30 ปี **มีค่ามากกว่า** 20.74 มม.

ปริมาณฝนสะสมปี 2554-2560-2561 เทียบกับค่าเฉลี่ย 30 ปี



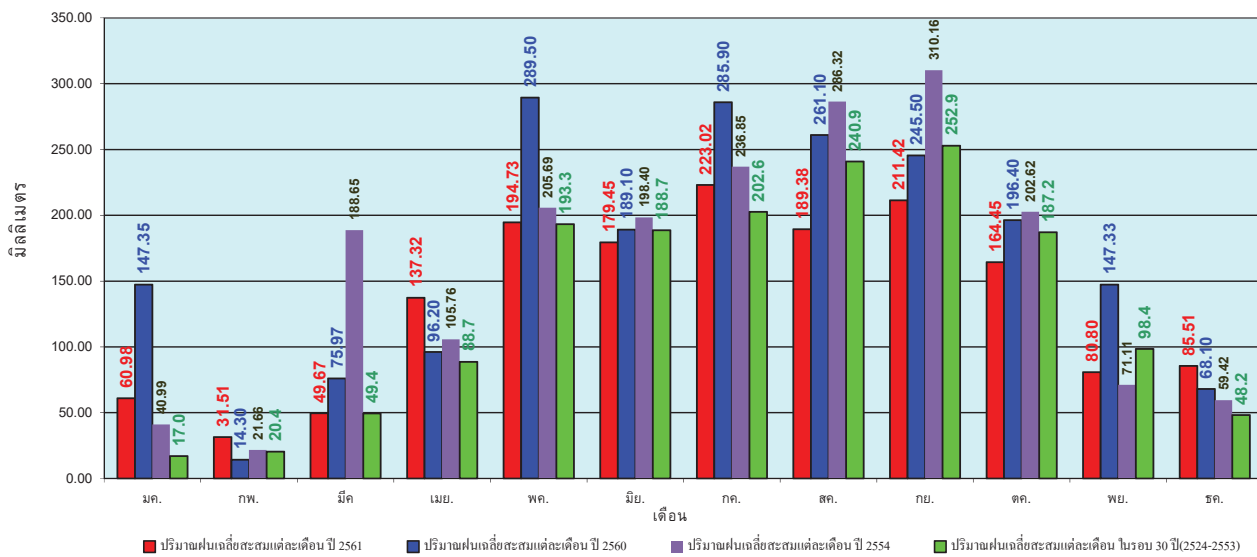
ข้อมูลจากกรมอุตุนิยมวิทยาจำนวน 122  
 สถานีข้อมูลปริมาณฝนสะสมถึง วันที่  
 1 มกราคม 2562



ศูนย์เมขลา ศูนย์ป้องกันวิกฤตน้ำ กรมทรัพยากรน้ำ

วันที่ 1 มกราคม 2562  
 ฝน30ปี = 1,587.50 มม. (สะสมทั้งปี = 1,587.50 มม.)  
 ปี60 = 2,016.75 มม. (สะสมทั้งปี = 2,016.75 มม.)  
 ปี61 = 1,608.24 มม.  
 เปรียบเทียบกับ ปี 60 **มีค่าน้อยกว่า** -408.51 มม.  
 เปรียบเทียบกับฝนเฉลี่ย 30 ปี **มีค่ามากกว่า** 20.74 มม.

ปริมาณฝนเฉลี่ยรายเดือนของประเทศ



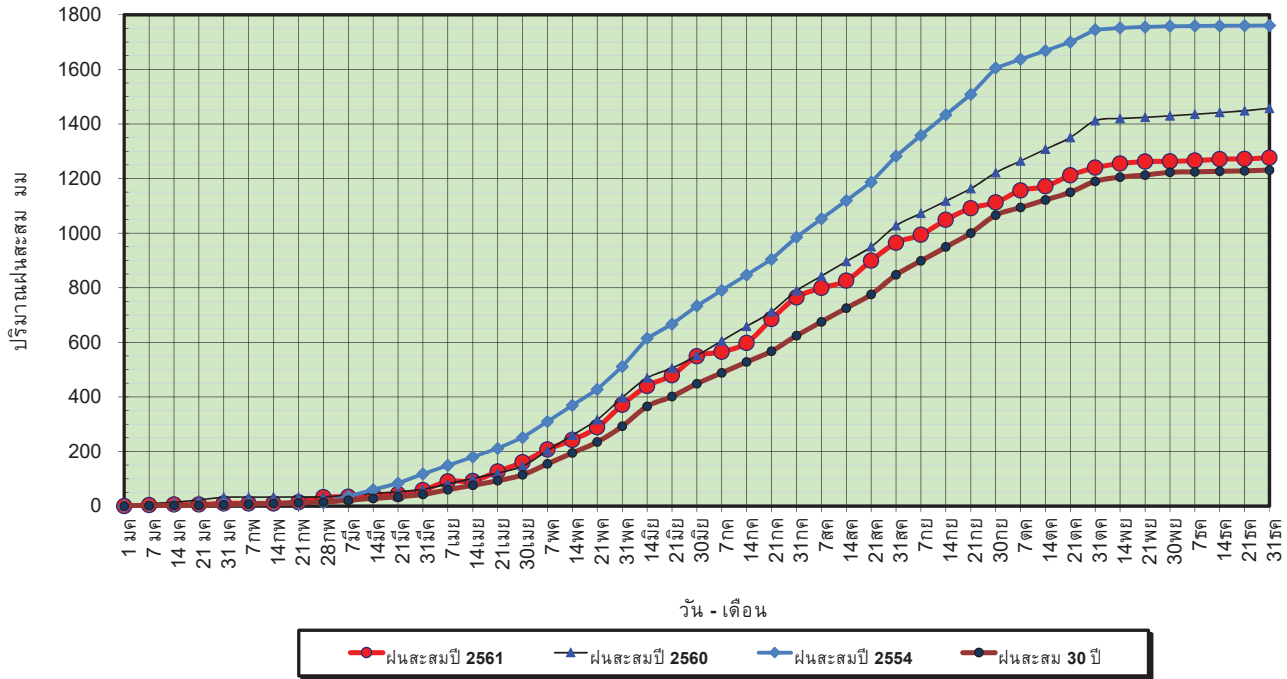
ข้อมูลจากกรมอุตุนิยมวิทยาจำนวน 122  
 สถานีข้อมูลปริมาณฝนสะสมถึง วันที่  
 1 มกราคม 2562



ศูนย์เมขลา ศูนย์ป้องกันวิกฤตน้ำ กรมทรัพยากรน้ำ

วันที่ 1 มกราคม 2562  
 ฝน30ปี = 1,230.90 มม. (สะสมทั้งปี = 1,230.90 มม.)  
 ปี60 = 1,457.30 มม. (สะสมทั้งปี = 1,457.30 มม.)  
 ปี61 = 1,276.02 มม.  
 เปรียบเทียบกับ ปี 60 **มีค่าน้อยกว่า** -181.28 มม.  
 เปรียบเทียบกับฝนเฉลี่ย 30 ปี **มีค่ามากกว่า** 45.12 มม.

### ปริมาณฝนสะสมภาคเหนือ



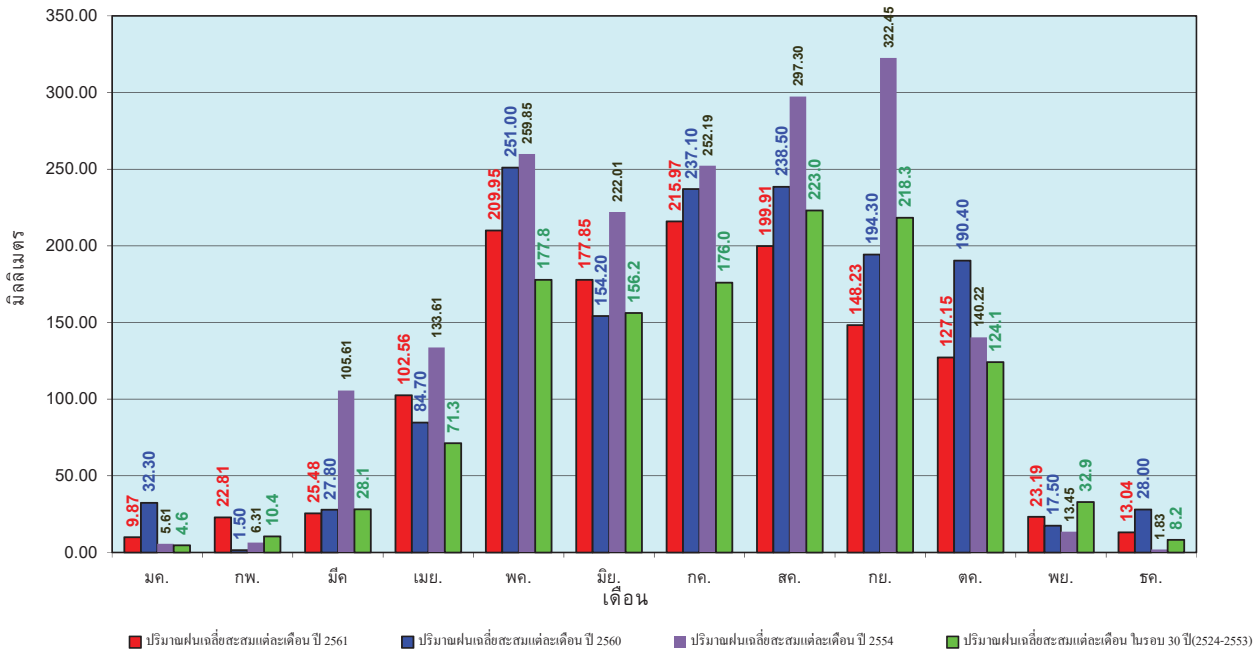
ข้อมูลจากกรมอุตุนิยมวิทยาจำนวน 32  
 สถานีข้อมูลปริมาณฝนสะสมถึง วันที่  
 1 มกราคม 2562



ศูนย์เมฆลา ศูนย์ป้องกันวิกฤติน้ำ กรมทรัพยากรน้ำ

วันที่ 1 มกราคม 2562  
 ฝน30ปี = 1,230.90 มม. (สะสมทั้งปี = 1,230.90 มม.)  
 ปี60 = 1,457.30 มม. (สะสมทั้งปี = 1,457.30 มม.)  
 ปี61 = 1,276.02 มม.  
 เปรียบเทียบกับ ปี 60 **มีค่าน้อยกว่า** -181.28 มม.  
 เปรียบเทียบกับฝนเฉลี่ย 30 ปี **มีค่ามากกว่า** 45.12 มม.

### ปริมาณฝนเฉลี่ยสะสมรายเดือน ภาคเหนือ



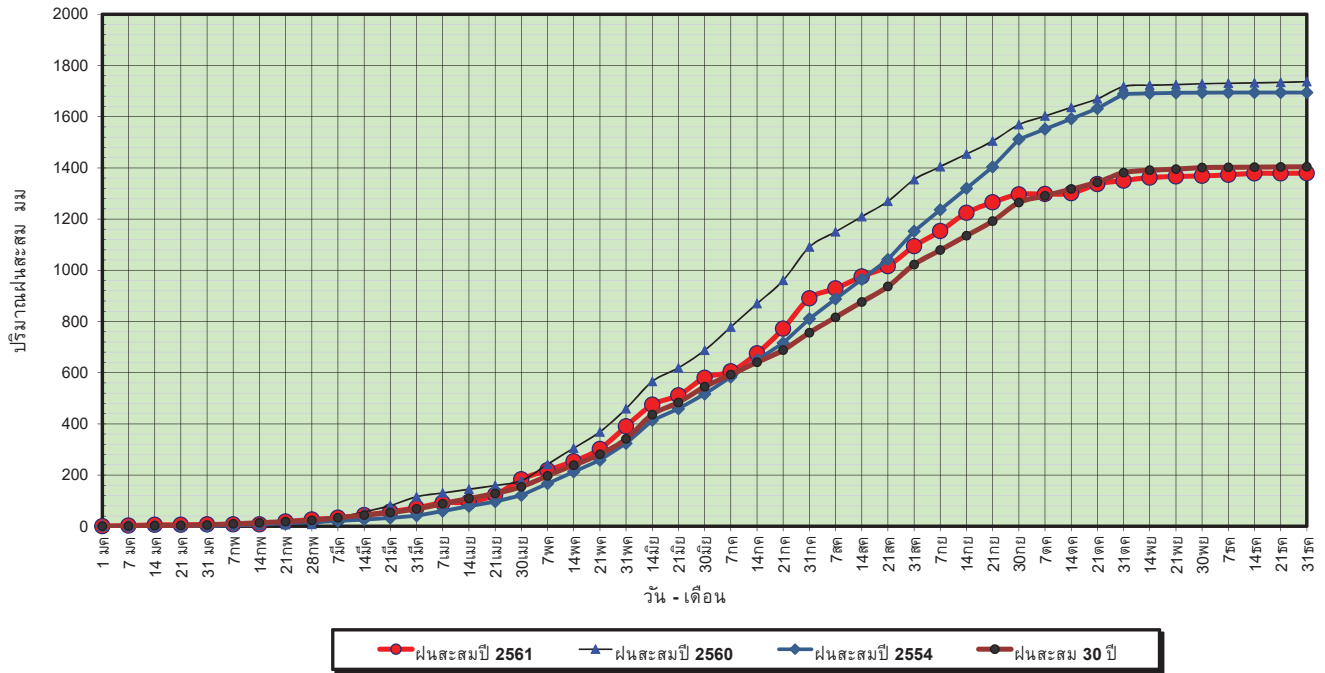
ข้อมูลจากกรมอุตุนิยมวิทยาจำนวน32  
 สถานีข้อมูลปริมาณฝนสะสมถึง วันที่  
 1 มกราคม 2562



ศูนย์เมฆลา ศูนย์ป้องกันวิกฤติน้ำ กรมทรัพยากรน้ำ

วันที่ 1 มกราคม 2562  
 ฝน30ปี = 1,404.50 มม. (สะสมทั้งปี = 1,404.50 มม.)  
 ปี60 = 1,736.60 มม. (สะสมทั้งปี = 1,736.60 มม.)  
 ปี61 = 1,379.23 มม.  
 เปรียบเทียบกับ ปี 60 **มีค่าน้อยกว่า** -357.38 มม.  
 เปรียบเทียบกับฝนเฉลี่ย 30 ปี **มีค่าน้อยกว่า** -25.28 มม.

### ปริมาณฝนสะสมภาคตะวันออกเฉียงเหนือ



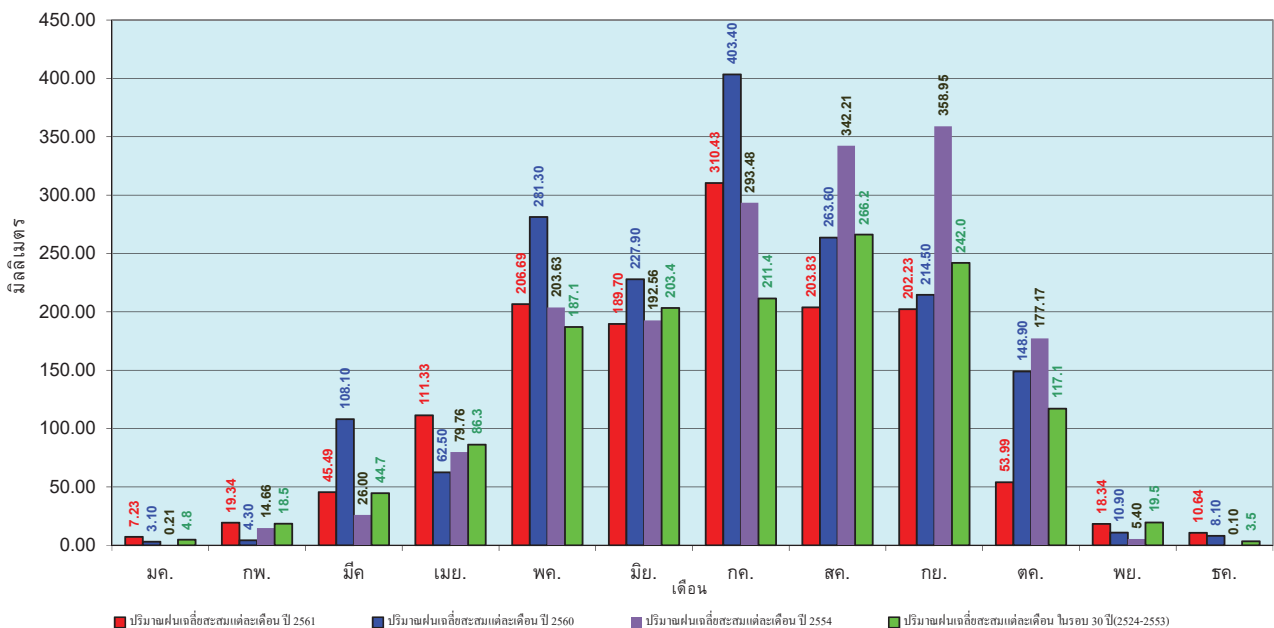
ข้อมูลจากกรมอุตุนิยมวิทยาจำนวน 28  
 สถานีข้อมูลปริมาณฝนสะสมถึง วันที่  
 1 มกราคม 2562



ศูนย์เมขลา ศูนย์ป้องกันวิกฤตการณ์ฯ กรมทรัพยากรน้ำ

วันที่ 1 มกราคม 2562  
 ฝน30ปี = 1,404.50 มม. (สะสมทั้งปี = 1,404.50 มม.)  
 ปี60 = 1,736.60 มม. (สะสมทั้งปี = 1,736.60 มม.)  
 ปี61 = 1,379.23 มม.  
 เปรียบเทียบกับ ปี 60 **มีค่าน้อยกว่า** -357.38 มม.  
 เปรียบเทียบกับฝนเฉลี่ย 30 ปี **มีค่าน้อยกว่า** -25.28 มม.

### ปริมาณฝนเฉลี่ยสะสมรายเดือน ภาคตะวันออกเฉียงเหนือ



ข้อมูลจากกรมอุตุนิยมวิทยาจำนวน 28  
 สถานีข้อมูลปริมาณฝนสะสมถึง วันที่  
 1 มกราคม 2562

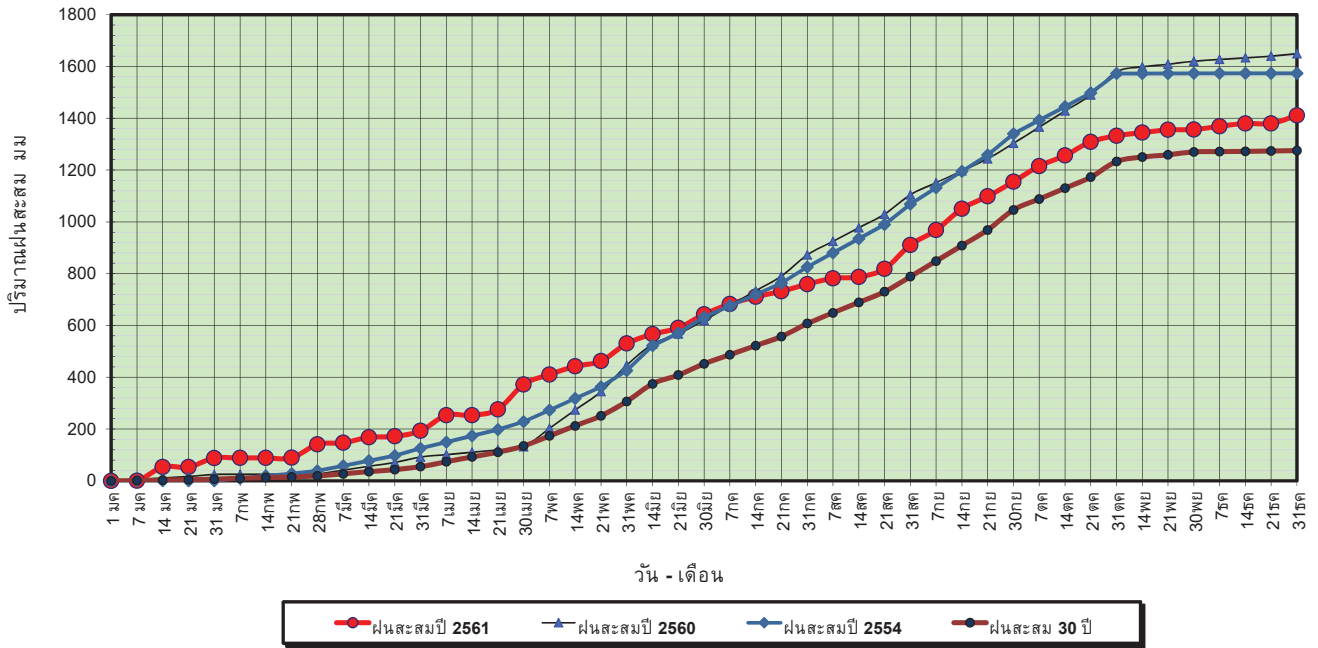


ศูนย์เมขลา ศูนย์ป้องกันวิกฤตการณ์ฯ กรมทรัพยากรน้ำ



วันที่ 1 มกราคม 2562  
 ฝน30ปี = 1,275.20 มม. (สะสมทั้งปี = 1,275.20 มม.)  
 ปี60 = 1,649.10 มม. (สะสมทั้งปี = 1,649.10 มม.)  
 ปี61 = 1,411.15 มม.  
 เปรียบเทียบกับ ปี 60 **มีค่าน้อยกว่า** -237.95 มม.  
 เปรียบเทียบกับฝนเฉลี่ย 30 ปี **มีค่ามากกว่า** 135.95 มม.

### ปริมาณฝนสะสมภาคกลาง



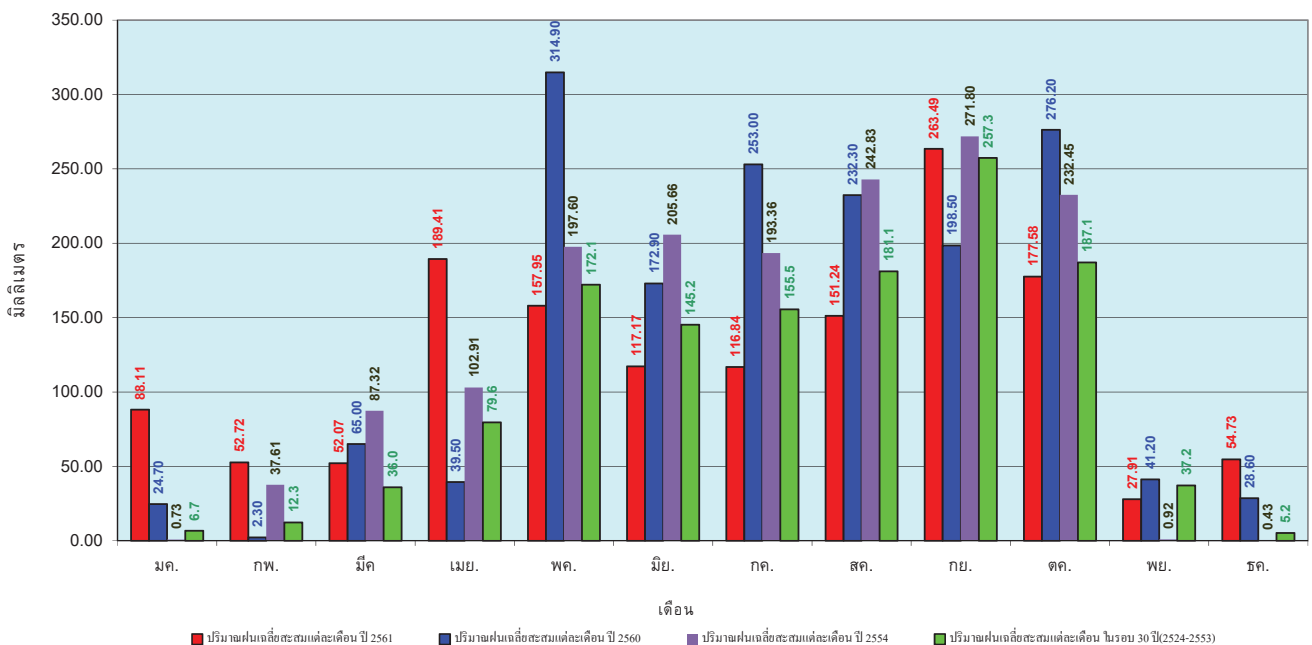
ข้อมูลจากกรมอุตุนิยมวิทยาจำนวน 13  
 สถานีข้อมูลปริมาณฝนสะสมถึง วันที่  
 1 มกราคม 2562



ศูนย์เมขลา ศูนย์ป้องกันวิกฤตด้าน ทรัพยากรน้ำ กรมทรัพยากรน้ำ

วันที่ 1 มกราคม 2562  
 ฝน30ปี = 1,275.20 มม. (สะสมทั้งปี = 1,275.20 มม.)  
 ปี60 = 1,649.10 มม. (สะสมทั้งปี = 1,649.10 มม.)  
 ปี61 = 1,411.15 มม.  
 เปรียบเทียบกับ ปี 60 **มีค่าน้อยกว่า** -237.95 มม.  
 เปรียบเทียบกับฝนเฉลี่ย 30 ปี **มีค่ามากกว่า** 135.95 มม.

### ปริมาณฝนเฉลี่ยสะสมรายเดือน ภาคกลาง



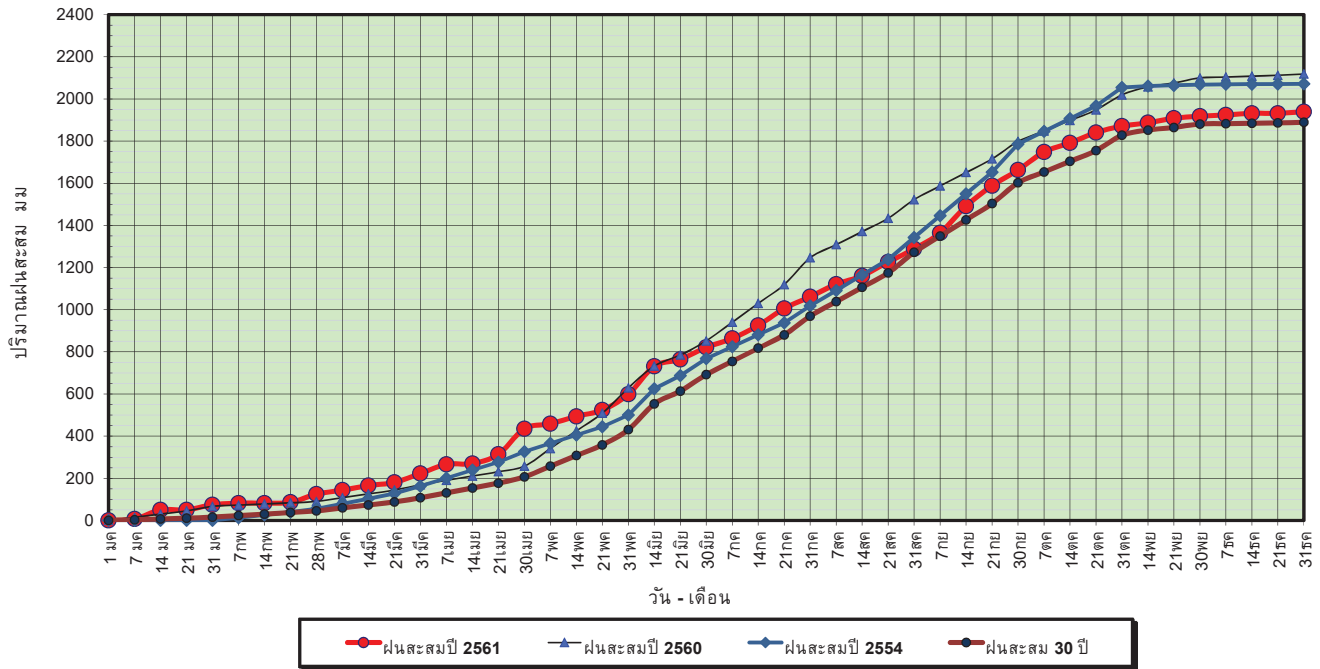
ข้อมูลจากกรมอุตุนิยมวิทยาจำนวน 13  
 สถานีข้อมูลปริมาณฝนสะสมถึง วันที่  
 1 มกราคม 2562



ศูนย์เมขลา ศูนย์ป้องกันวิกฤตด้าน ทรัพยากรน้ำ กรมทรัพยากรน้ำ

วันที่ 1 มกราคม 2562  
 ฝน30ปี = 1,888.80 มม. (สะสมทั้งปี = 1,888.80 มม.)  
 ปี60 = 2,118.10 มม. (สะสมทั้งปี = 2,118.10 มม.)  
 ปี61 = 1,939.43 มม.  
 เปรียบเทียบกับ ปี 60 **มีค่าน้อยกว่า** -178.67 มม.  
 เปรียบเทียบกับฝนเฉลี่ย 30 ปี **มีค่ามากกว่า** 50.63 มม.

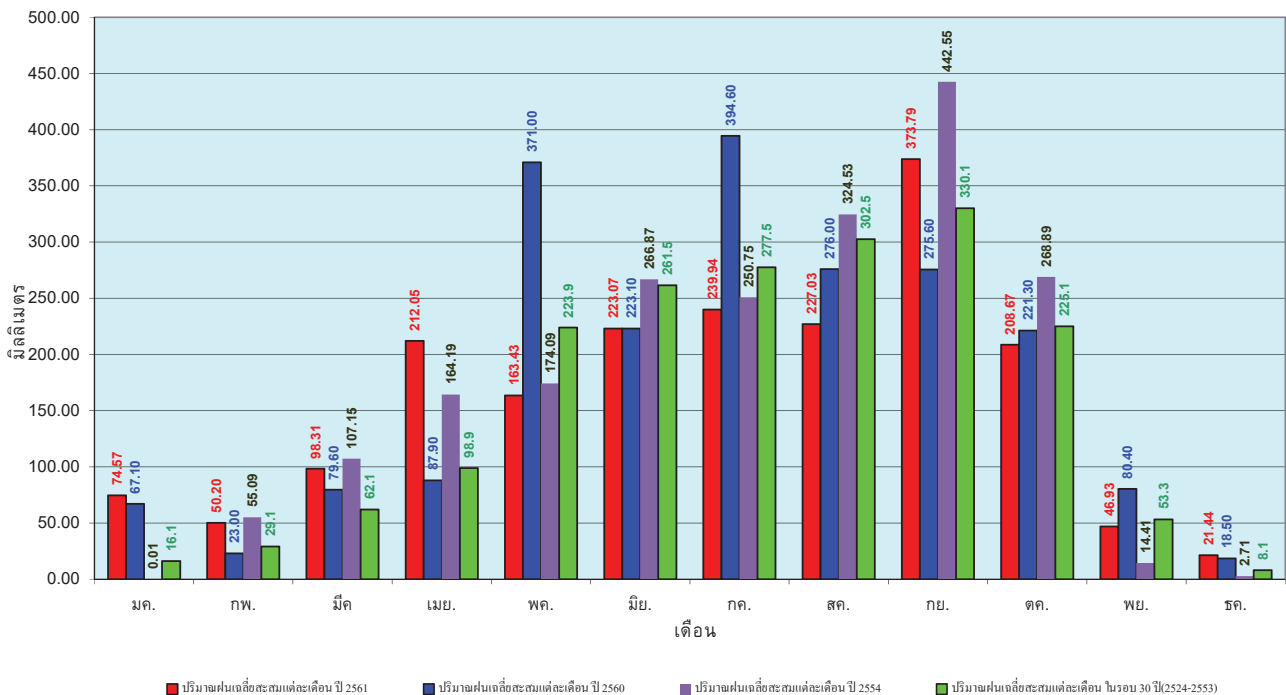
### ปริมาณฝนสะสมภาคตะวันออก



ข้อมูลจากกรมอุตุนิยมวิทยาจำนวน 15 สถานีข้อมูลปริมาณฝนสะสมถึง วันที่ 1 มกราคม 2562

วันที่ 1 มกราคม 2562  
 ฝน30ปี = 1,888.80 มม. (สะสมทั้งปี = 1,888.80 มม.)  
 ปี60 = 2,118.10 มม. (สะสมทั้งปี = 2,118.10 มม.)  
 ปี61 = 1,939.43 มม.  
 เปรียบเทียบกับ ปี 60 **มีค่าน้อยกว่า** -178.67 มม.  
 เปรียบเทียบกับฝนเฉลี่ย 30 ปี **มีค่ามากกว่า** 50.63 มม.

### ปริมาณฝนเฉลี่ยสะสมรายเดือน ภาคตะวันออก

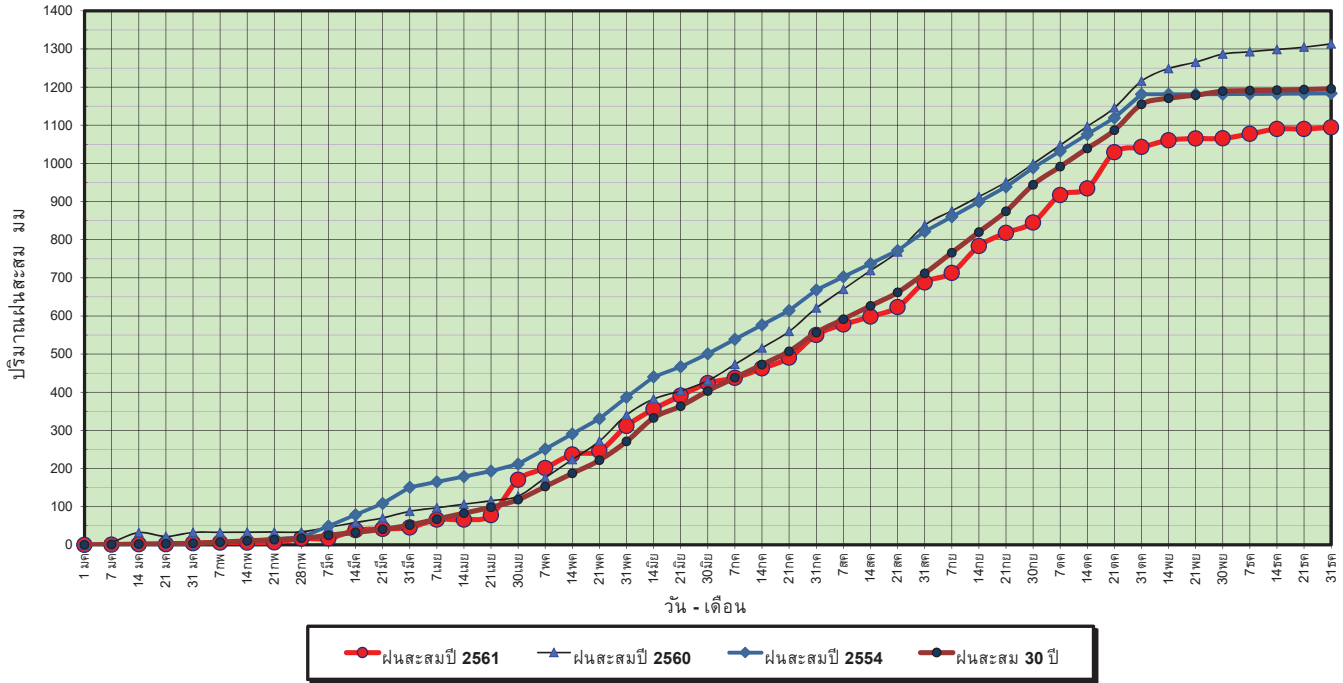


ข้อมูลจากกรมอุตุนิยมวิทยาจำนวน 15 สถานีข้อมูลปริมาณฝนสะสมถึง วันที่ 1 มกราคม 2562



วันที่ 1 มกราคม 2562  
 ฝน30ปี = 1,195.72 มม. (สะสมทั้งปี = 1,195.72 มม.)  
 ปี60 = 1,313.32 มม. (สะสมทั้งปี = 1,313.32 มม.)  
 ปี61 = 1,094.42 มม.  
 เปรียบเทียบกับ ปี 60 **มีค่าน้อยกว่า** -218.90 มม.  
 เปรียบเทียบกับฝนเฉลี่ย 30 ปี **มีค่าน้อยกว่า** -101.30 มม.

### ปริมาณฝนสะสมภาคตะวันตก



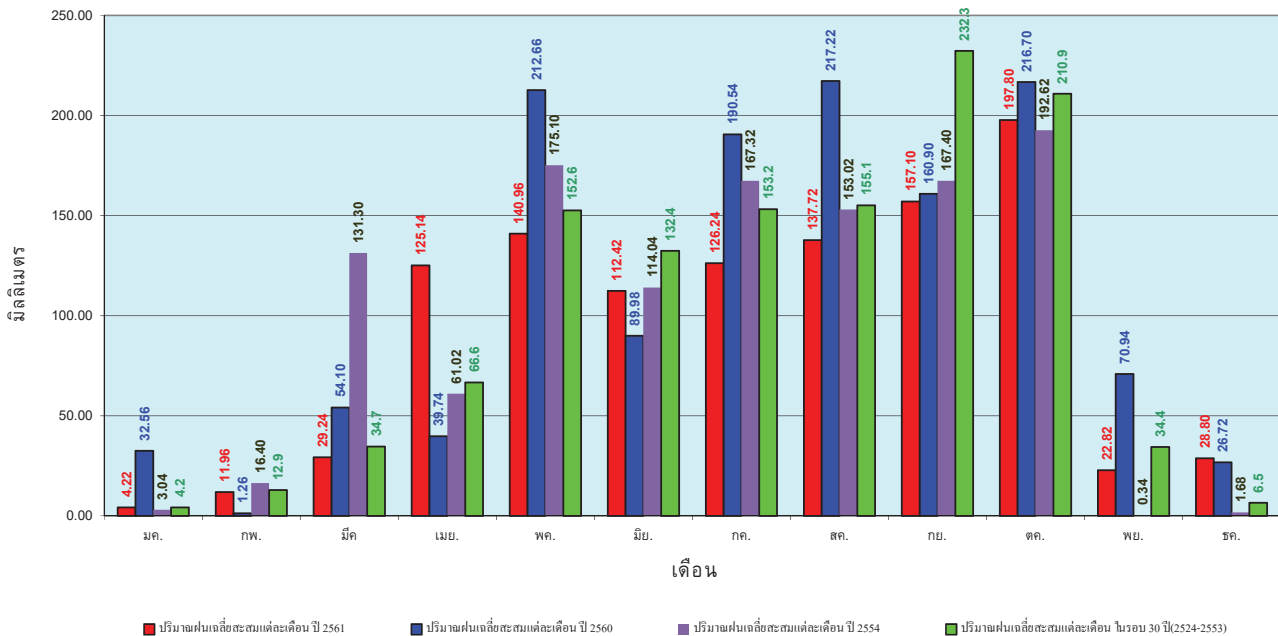
ข้อมูลจากกรมอุตุนิยมวิทยาจำนวน 5  
 สถานีข้อมูลปริมาณฝนสะสมถึง วันที่  
 1 มกราคม 2562



ศูนย์เมฆเวลา ศูนย์ป้องกันวิกฤตน้ำ กรมทรัพยากรน้ำ

วันที่ 1 มกราคม 2562  
 ฝน30ปี = 1,195.72 มม. (สะสมทั้งปี = 1,195.72 มม.)  
 ปี60 = 1,313.32 มม. (สะสมทั้งปี = 1,313.32 มม.)  
 ปี61 = 1,094.42 มม.  
 เปรียบเทียบกับ ปี 60 **มีค่าน้อยกว่า** -218.90 มม.  
 เปรียบเทียบกับฝนเฉลี่ย 30 ปี **มีค่าน้อยกว่า** -101.30 มม.

### ปริมาณฝนเฉลี่ยสะสมรายเดือน ภาคตะวันตก



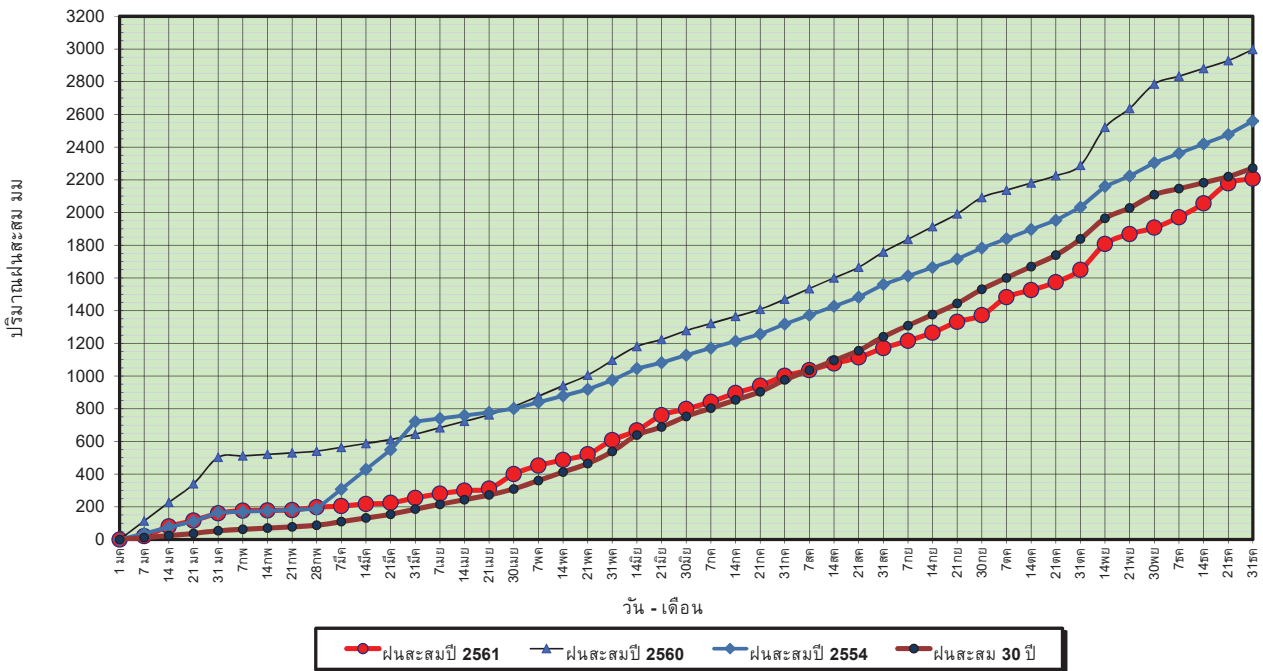
ข้อมูลจากกรมอุตุนิยมวิทยาจำนวน 5  
 สถานีข้อมูลปริมาณฝนสะสมถึง วันที่  
 1 มกราคม 2562



ศูนย์เมฆเวลา ศูนย์ป้องกันวิกฤตน้ำ กรมทรัพยากรน้ำ

วันที่ 1 มกราคม 2562  
 ฝน30ปี = 2,271.55 มม. (สะสมทั้งปี = 2,271.55 มม.)  
 ปี60 = 2,997.15 มม. (สะสมทั้งปี = 2,997.15 มม.)  
 ปี61 = 2,207.02 มม.  
 เปรียบเทียบกับ ปี 60 **มีค่าน้อยกว่า** -790.13 มม.  
 เปรียบเทียบกับฝนเฉลี่ย 30 ปี **มีค่าน้อยกว่า** -64.53 มม.

### ปริมาณฝนสะสมภาคใต้

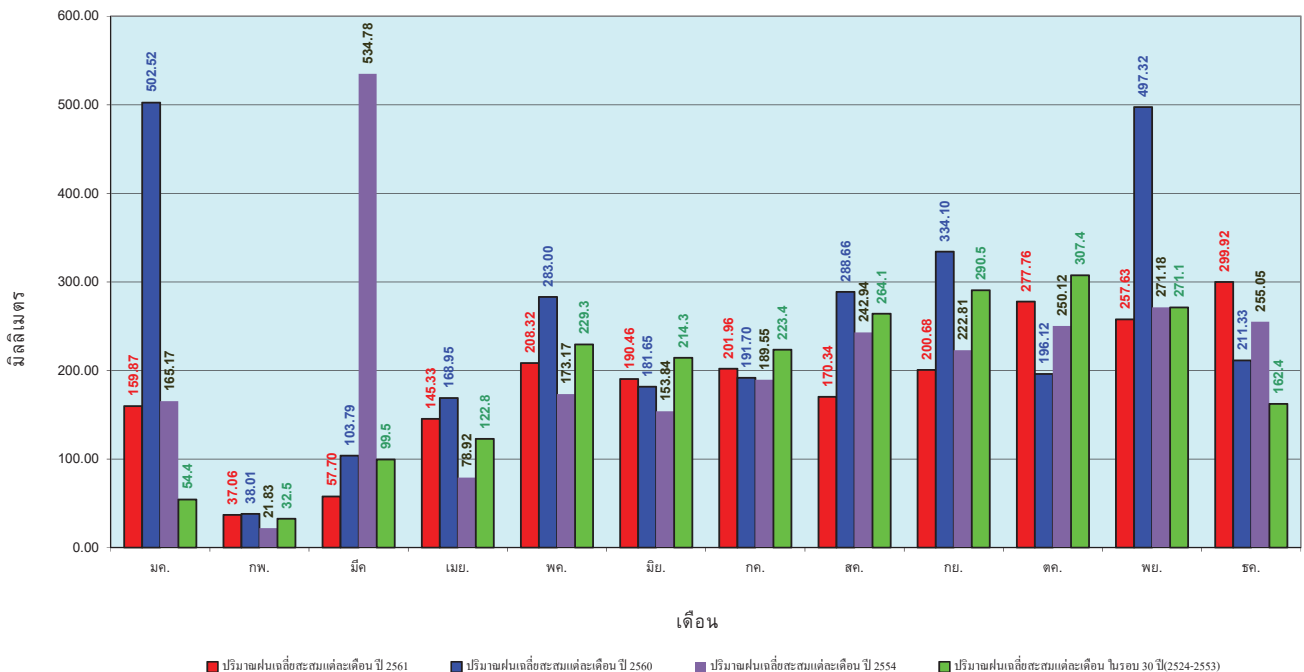


ข้อมูลจากกรมอุตุนิยมวิทยาจำนวน 29  
 สถานีข้อมูลปริมาณฝนสะสมถึง วันที่  
 1 มกราคม 2562



วันที่ 1 มกราคม 2562  
 ฝน30ปี = 2,271.55 มม. (สะสมทั้งปี = 2,271.55 มม.)  
 ปี60 = 2,997.15 มม. (สะสมทั้งปี = 2,997.15 มม.)  
 ปี61 = 2,207.02 มม.  
 เปรียบเทียบกับ ปี 60 **มีค่าน้อยกว่า** -790.13 มม.  
 เปรียบเทียบกับฝนเฉลี่ย 30 ปี **มีค่าน้อยกว่า** -64.53 มม.

### ปริมาณฝนเฉลี่ยสะสมรายเดือน ภาคใต้

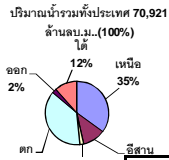


ข้อมูลจากกรมอุตุนิยมวิทยาจำนวน 29  
 สถานีข้อมูลปริมาณฝนสะสมถึง วันที่  
 1 มกราคม 2562



สถานการณ์น้ำในอ่างเก็บน้ำ  
ขนาดใหญ่ และขนาดกลาง





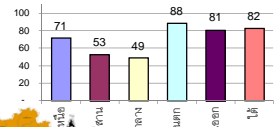
## รายงานสรุปสภาพน้ำในอ่างเก็บน้ำขนาดใหญ่และขนาดกลาง

รายงานสถานการณ์ ณ วันที่ 2 มกราคม 2562

ปริมาณน้ำในอ่างที่ใช้การได้ในสัปดาห์นี้ + มากกว่า / - น้อยกว่า สัปดาห์ก่อน **550.30** ล้าน ลบ.ม.

สรุปสถานการณ์ปริมาณน้ำในอ่างเก็บน้ำที่ใช้ในทุกกิจกรรมทั่วประเทศ มากกว่าปริมาณน้ำที่ไหลเข้าอ่าง เมื่อเทียบกับสัปดาห์ก่อน จำนวนการใช้มีแนวโน้มลดลง

% ปริมาณน้ำรวมแต่ละภาคปัจจุบัน



เปรียบเทียบปริมาณน้ำรวม  
ของประเทศไทย  
ปี 62 และ ปี 61

วันที่ 2 มกราคม 2562 เท่ากับ  
54,329 ล้าน ลบ.ม. หรือ เท่ากับ  
76%  
วันที่ 2 มกราคม 2561 เท่ากับ  
58,227 ล้าน ลบ.ม. หรือ เท่ากับ  
82%

| ภาค                   | สถานการณ์ปริมาณน้ำในอ่าง |              |                  |            | ปริมาณน้ำเปลี่ยนแปลง (ล้าน ม.³) | สถานะ                             |
|-----------------------|--------------------------|--------------|------------------|------------|---------------------------------|-----------------------------------|
|                       | ลดลง (แห่ง)              | คงที่ (แห่ง) | เพิ่มขึ้น (แห่ง) | รวม (แห่ง) |                                 |                                   |
| ภาคเหนือ              | 5                        | 1            | 1                | 7          | -310.00                         | ปริมาณน้ำในอ่างเก็บน้ำลดลง        |
| ภาคตะวันออกเฉียงเหนือ | 10                       | 2            | -                | 12         | -87.00                          | ปริมาณน้ำในอ่างเก็บน้ำลดลง        |
| ภาคกลาง               | 2                        | -            | 1                | 3          | -22.00                          | ปริมาณน้ำในอ่างเก็บน้ำลดลง        |
| ภาคตะวันตก            | 2                        | -            | -                | 2          | -85.00                          | ปริมาณน้ำในอ่างเก็บน้ำลดลง        |
| ภาคตะวันออก           | 9                        | -            | 1                | 10         | -45.30                          | ปริมาณน้ำในอ่างเก็บน้ำลดลง        |
| ภาคใต้                | 2                        | -            | 2                | 4          | -1.00                           | ปริมาณน้ำในอ่างเก็บน้ำลดลง        |
| <b>รวมทั้งประเทศ</b>  | <b>30</b>                | <b>3</b>     | <b>5</b>         | <b>38</b>  | <b>-550.30</b>                  | <b>ปริมาณน้ำในอ่างเก็บน้ำลดลง</b> |

สรุปสถานการณ์ปริมาณน้ำในอ่าง

|           |    |      |
|-----------|----|------|
| คงที่     | 3  | อ่าง |
| ลดลง      | 30 | อ่าง |
| เพิ่มขึ้น | 5  | อ่าง |

| ภาค                                    | อ่างเก็บน้ำ                | ความจุที่ (ล้าน ม.³) | ปริมาณน้ำที่ใช้งานได้ (ล้าน ม.³) | ใช้การได้จริง (ล้าน ม.³) | ปริมาณน้ำรวมวันที่ 2 มกราคม 2561 (%) | ปัจจุบัน วันที่ 2 มกราคม 2562 |                            |                  |                            | สัปดาห์ก่อน วันที่ 27 ธันวาคม 2561 |               |            |               | ปริมาณน้ำ + เพิ่มขึ้น (ล้าน ม.³) | สถานการณ์ในอ่าง |             |
|--|----------------------------|----------------------|----------------------------------|--------------------------|--------------------------------------|-------------------------------|----------------------------|------------------|----------------------------|------------------------------------|---------------|------------|---------------|----------------------------------|-----------------|-------------|
|  |                            |                      |                                  |                          |                                      | ปริมาณน้ำรวม (%)              | ปริมาณน้ำใช้การได้จริง (%) | ปริมาณน้ำรวม (%) | ปริมาณน้ำใช้การได้จริง (%) |                                    |               |            |               |                                  |                 |             |
| <b>ภาคเหนือ (7)</b>                    |                            |                      |                                  |                          |                                      |                               |                            |                  |                            |                                    |               |            |               |                                  |                 |             |
| 1                                      | ภูมิพล (2)                 | 13,462               | 3,800                            | 9,662                    | 10,556                               | 78%                           | 8,991                      | 67%              | 5,191                      | 39%                                | 9140          | 68%        | 5,340         | 40%                              | -149.00         | ลดลง        |
| 2                                      | สิริกิติ์ (2)              | 9,510                | 2,850                            | 6,660                    | 7,947                                | 84%                           | 7,359                      | 77%              | 4,509                      | 47%                                | 7490          | 79%        | 4,640         | 49%                              | -131.00         | ลดลง        |
| 3                                      | แม่จัน เชียงใหม่           | 265                  | 12                               | 253                      | 263                                  | 99%                           | 266                        | 100%             | 254                        | 96%                                | 266           | 100%       | 254           | 96%                              | -               | คงที่       |
| 4                                      | แมกวง เชียงใหม่            | 263                  | 14                               | 249                      | 130                                  | 49%                           | 147                        | 56%              | 133                        | 51%                                | 146           | 56%        | 132           | 50%                              | 1.00            | เพิ่มขึ้น   |
| 5                                      | คำม่วน ลำปาง               | 106                  | 3                                | 103                      | 99                                   | 93%                           | 90                         | 85%              | 87                         | 82%                                | 95            | 90%        | 92            | 87%                              | -5.00           | ลดลง        |
| 6                                      | ท่ากอน ลำปาง               | 170                  | 6                                | 164                      | 178                                  | 105%                          | 179                        | 105%             | 173                        | 102%                               | 189           | 111%       | 183           | 108%                             | -10.00          | ลดลง        |
| 7                                      | แควน้อย พิษณุโลก           | 939                  | 43                               | 896                      | 826                                  | 88%                           | 648                        | 69%              | 605                        | 64%                                | 664           | 71%        | 621           | 66%                              | -16.00          | ลดลง        |
|  | แม่เม็ก                    | 110                  | 16                               | 94                       | 96                                   | 87%                           | 46                         | 42%              | 30                         | 27%                                | 46            | 42%        | 30            | 27%                              | -               | คงที่       |
| <b>รวมภาคเหนือ 34.85%</b>              |                            | <b>24,825</b>        | <b>6,744</b>                     | <b>18,081</b>            | <b>20,093</b>                        | <b>81%</b>                    | <b>17,726</b>              | <b>71%</b>       | <b>10,952</b>              | <b>44%</b>                         | <b>18,036</b> | <b>73%</b> | <b>11,262</b> | <b>45%</b>                       | <b>-310.00</b>  | <b>ลดลง</b> |
| <b>ภาคตะวันออกเฉียงเหนือ (12)</b>      |                            |                      |                                  |                          |                                      |                               |                            |                  |                            |                                    |               |            |               |                                  |                 |             |
| 8                                      | ห้วยหลวง อุดรธานี          | 136                  | 7                                | 129                      | 110                                  | 81%                           | 59                         | 43%              | 52                         | 38%                                | 60            | 44%        | 53            | 39%                              | -1.00           | ลดลง        |
| 9                                      | น้ำจูน สกลนคร              | 520                  | 45                               | 475                      | 463                                  | 89%                           | 398                        | 77%              | 353                        | 68%                                | 405           | 78%        | 360           | 69%                              | -7.00           | ลดลง        |
| 10                                     | น้ำพอง (2) สกลนคร          | 165                  | 8                                | 157                      | 129                                  | 78%                           | 118                        | 72%              | 110                        | 67%                                | 120           | 73%        | 112           | 68%                              | -2.00           | ลดลง        |
| 11                                     | จุฬารัตน (2) ชัยภูมิ       | 164                  | 37                               | 127                      | 156                                  | 95%                           | 122                        | 74%              | 85                         | 52%                                | 123           | 75%        | 86            | 52%                              | -1.00           | ลดลง        |
| 12                                     | อุบลรัตน์ (2) ขอนแก่น      | 2,431                | 581                              | 1,850                    | 2,115                                | 87%                           | 770                        | 32%              | 189                        | 8%                                 | 783           | 32%        | 202           | 8%                               | -13.00          | ลดลง        |
| 13                                     | ลำปาว กาฬสินธุ์            | 1,980                | 100                              | 1,880                    | 1,706                                | 86%                           | 1,139                      | 58%              | 1,039                      | 52%                                | 1,164         | 59%        | 1,064         | 54%                              | -25.00          | ลดลง        |
| 14                                     | ลำตะคอง นครราชสีมา         | 314                  | 22                               | 292                      | 190                                  | 61%                           | 247                        | 79%              | 225                        | 72%                                | 250           | 80%        | 228           | 73%                              | -3.00           | ลดลง        |
| 15                                     | ลำพระเพลิง นครราชสีมา      | 155                  | 1                                | 154                      | 137                                  | 88%                           | 75                         | 48%              | 74                         | 48%                                | 75            | 48%        | 74            | 48%                              | -               | คงที่       |
| 16                                     | มูลขม นครราชสีมา           | 141                  | 7                                | 134                      | 109                                  | 77%                           | 69                         | 49%              | 62                         | 44%                                | 69            | 49%        | 62            | 44%                              | -               | คงที่       |
| 17                                     | ลำแพระ นครราชสีมา          | 275                  | 7                                | 268                      | 199                                  | 72%                           | 163                        | 59%              | 156                        | 57%                                | 164           | 60%        | 157           | 57%                              | -1.00           | ลดลง        |
| 18                                     | ลำนางรองบุรีรัมย์          | 121                  | 3                                | 118                      | 77                                   | 64%                           | 39                         | 32%              | 36                         | 30%                                | 40            | 33%        | 37            | 31%                              | -1.00           | ลดลง        |
| 19                                     | สิรินธร (2) อุบลราชธานี    | 1,966                | 831                              | 1,135                    | 1,555                                | 79%                           | 1,202                      | 61%              | 371                        | 19%                                | 1,235         | 63%        | 404           | 21%                              | -33.00          | ลดลง        |
| <b>รวมภาคตะวันออกเฉียงเหนือ 11.80%</b> |                            | <b>8,369</b>         | <b>1,649</b>                     | <b>6,720</b>             | <b>6,946</b>                         | <b>83%</b>                    | <b>4,402</b>               | <b>53%</b>       | <b>2,752</b>               | <b>33%</b>                         | <b>4,488</b>  | <b>54%</b> | <b>2,839</b>  | <b>34%</b>                       | <b>-87.00</b>   | <b>ลดลง</b> |
| <b>ภาคกลาง (3)</b>                     |                            |                      |                                  |                          |                                      |                               |                            |                  |                            |                                    |               |            |               |                                  |                 |             |
| 20                                     | ป่าสักชลสิทธิ์ ลพบุรี      | 960                  | 3                                | 957                      | 770                                  | 80%                           | 552                        | 58%              | 549                        | 57%                                | 574           | 60%        | 571           | 59%                              | -22.00          | ลดลง        |
| 21                                     | ห้วยเสลา อุทัยธานี         | 160                  | 17                               | 143                      | 138                                  | 86%                           | 42                         | 26%              | 25                         | 16%                                | 41            | 26%        | 24            | 15%                              | 1.00            | เพิ่มขึ้น   |
| 22                                     | กระเสียว สุพรรณบุรี        | 240                  | 40                               | 200                      | 289                                  | 120%                          | 71                         | 30%              | 31                         | 13%                                | 72            | 30%        | 32            | 13%                              | -1.00           | ลดลง        |
| <b>รวมภาคกลาง 1.92%</b>                |                            | <b>1,360</b>         | <b>60</b>                        | <b>1,300</b>             | <b>1,197</b>                         | <b>88%</b>                    | <b>665</b>                 | <b>49%</b>       | <b>605</b>                 | <b>44%</b>                         | <b>687</b>    | <b>51%</b> | <b>627</b>    | <b>46%</b>                       | <b>-22.00</b>   | <b>ลดลง</b> |
| <b>ภาคตะวันตก (2)</b>                  |                            |                      |                                  |                          |                                      |                               |                            |                  |                            |                                    |               |            |               |                                  |                 |             |
| 23                                     | ศรีนครินทร์ (2) กาญจนบุรี  | 17,745               | 10,265                           | 7,480                    | 15,562                               | 88%                           | 16,191                     | 91%              | 5,926                      | 33%                                | 16,231        | 91%        | 5,966         | 34%                              | -40.00          | ลดลง        |
| 24                                     | วชิราลงกรณ (2) กาญจนบุรี   | 8,860                | 3,012                            | 5,848                    | 6,767                                | 76%                           | 7,246                      | 82%              | 4,234                      | 48%                                | 7,291         | 82%        | 4,279         | 48%                              | -45.00          | ลดลง        |
| <b>รวมภาคตะวันตก 37.51%</b>            |                            | <b>26,605</b>        | <b>13,277</b>                    | <b>13,328</b>            | <b>22,329</b>                        | <b>84%</b>                    | <b>23,438</b>              | <b>88%</b>       | <b>10,160</b>              | <b>38%</b>                         | <b>23,522</b> | <b>88%</b> | <b>10,245</b> | <b>39%</b>                       | <b>-85.00</b>   | <b>ลดลง</b> |
| <b>ภาคตะวันออก (6+4)</b>               |                            |                      |                                  |                          |                                      |                               |                            |                  |                            |                                    |               |            |               |                                  |                 |             |
| 25                                     | ขุนด่าน นครนายก            | 224                  | 5.00                             | 219                      | 196                                  | 88%                           | 175                        | 78%              | 170                        | 76%                                | 188           | 84%        | 183           | 82%                              | -13.00          | ลดลง        |
| 26                                     | คลองสิียด ฉะเชิงเทรา       | 420                  | 30.00                            | 390                      | 272                                  | 65%                           | 307                        | 73%              | 277                        | 66%                                | 325           | 77%        | 295           | 70%                              | -18.00          | ลดลง        |
| 27                                     | บางพระ (3) ชลบุรี          | 117                  | 12.00                            | 105                      | 101                                  | 86%                           | 83                         | 71%              | 71                         | 61%                                | 85            | 73%        | 73            | 62%                              | -2.00           | ลดลง        |
| 28                                     | หนองปลาไหล (3) ระยอง       | 164                  | 13.75                            | 150                      | 143                                  | 87%                           | 150                        | 92%              | 136                        | 83%                                | 151           | 92%        | 137           | 84%                              | -1.00           | ลดลง        |
| 29                                     | ประแสร์ (3) ระยอง          | 295                  | 20.00                            | 275                      | 259                                  | 88%                           | 232                        | 79%              | 212                        | 72%                                | 238           | 81%        | 218           | 74%                              | -6.00           | ลดลง        |
| 30                                     | มาบประชัน (3) ระยอง        | 17                   | 0.72                             | 16                       | 12                                   | 70%                           | 16                         | 96%              | 15                         | 92%                                | 16            | 98%        | 15.48         | 93%                              | -0.22           | ลดลง        |
| 31                                     | หนองค้อ (3) ระยอง          | 21                   | 1.00                             | 20                       | 15                                   | 72%                           | 15                         | 70%              | 14                         | 65%                                | 15            | 72%        | 14.38         | 67%                              | -0.45           | ลดลง        |
| 32                                     | ดงกราม (3) ระยอง           | 79                   | 3.00                             | 76                       | 70                                   | 89%                           | 76                         | 96%              | 73                         | 92%                                | 77            | 96%        | 73.60         | 93%                              | -0.35           | ลดลง        |
| 33                                     | คลองใหญ่ (3) ระยอง         | 45                   | 3.00                             | 42                       | 34                                   | 75%                           | 38                         | 84%              | 35                         | 77%                                | 37            | 82%        | 34.32         | 75%                              | 0.71            | เพิ่มขึ้น   |
| 34                                     | นฤมิตรนครดา ปราจีนบุรี     | 295                  | 19.00                            | 276                      | 216                                  | 73%                           | 262                        | 89%              | 243                        | 82%                                | 267           | 91%        | 248.00        | 84%                              | -5.00           | ลดลง        |
| <b>รวมภาคตะวันออก 2.37%</b>            |                            | <b>1,678</b>         | <b>107</b>                       | <b>1,570</b>             | <b>1,319</b>                         | <b>79%</b>                    | <b>1,354</b>               | <b>81%</b>       | <b>1,247</b>               | <b>74%</b>                         | <b>1,399</b>  | <b>83%</b> | <b>1,292</b>  | <b>77%</b>                       | <b>-45.30</b>   | <b>ลดลง</b> |
| <b>ภาคใต้ (4)</b>                      |                            |                      |                                  |                          |                                      |                               |                            |                  |                            |                                    |               |            |               |                                  |                 |             |
| 35                                     | แก่งกระจาน เพชรบุรี        | 710                  | 65                               | 645                      | 448                                  | 63%                           | 612                        | 86%              | 547                        | 77%                                | 614           | 86%        | 549           | 77%                              | -2.00           | ลดลง        |
| 36                                     | ปราณบุรี ประจวบคีรีขันธ์   | 391                  | 18                               | 373                      | 284                                  | 73%                           | 353                        | 90%              | 335                        | 86%                                | 352           | 90%        | 334           | 85%                              | 1.00            | เพิ่มขึ้น   |
| 37                                     | รัชชประภา (2) สุราษฎร์ธานี | 5,639                | 1,352                            | 4,287                    | 4,419                                | 78%                           | 4,701                      | 83%              | 3,349                      | 59%                                | 4,726         | 84%        | 3,374         | 60%                              | -25.00          | ลดลง        |
| 38                                     | บางยาง (2) ยะลา            | 1,454                | 276                              | 1,178                    | 1,192                                | 82%                           | 1,076                      | 74%              | 800                        | 55%                                | 1,051         | 72%        | 775           | 53%                              | 25.00           | เพิ่มขึ้น   |
| <b>รวมภาคใต้ 11.55%</b>                |                            | <b>8,194</b>         | <b>1,711</b>                     | <b>6,483</b>             | <b>6,343</b>                         | <b>77%</b>                    | <b>6,743</b>               | <b>82%</b>       | <b>5,031</b>               | <b>61%</b>                         | <b>6,743</b>  | <b>82%</b> | <b>5,032</b>  | <b>61%</b>                       | <b>-1.00</b>    | <b>ลดลง</b> |
| <b>รวมทั้งประเทศ 100%(38)</b>          |                            | <b>71,031</b>        | <b>23,548</b>                    | <b>47,482</b>            | <b>58,227</b>                        | <b>82%</b>                    | <b>54,329</b>              | <b>76%</b>       | <b>30,747</b>              | <b>43%</b>                         | <b>54,875</b> | <b>77%</b> | <b>31,297</b> | <b>44%</b>                       | <b>-550.30</b>  | <b>ลดลง</b> |

ที่มาข้อมูล : ตารางสรุปสภาพน้ำในอ่างเก็บน้ำขนาดใหญ่ทั่วประเทศ และตารางสรุปสภาพน้ำในอ่างเก็บน้ำภาคตะวันออก กรมชลประทาน

หมายเหตุ :

- อ่างเก็บน้ำขนาดใหญ่ หมายถึง อ่างเก็บน้ำที่มีความจุตั้งแต่ 100 ล้าน ลบ.ม. ขึ้นไป
- เป็นอ่างเก็บน้ำที่อยู่ในความรับผิดชอบของการไฟฟ้าฝ่ายผลิตแห่งประเทศไทย(10) นอกนั้นอยู่ในความรับผิดชอบของกรมชลประทาน (28)
- เป็นอ่างเก็บน้ำขนาดกลางที่มีความสำคัญต่อการอุตสาหกรรมและการประปา ของลุ่มน้ำชายฝั่งทะเลตะวันออก
- ที่มา : กรมชลประทาน และการไฟฟ้าฝ่ายผลิตแห่งประเทศไทย
- จังหวัดที่มีอ่างเก็บน้ำขนาดใหญ่มีจำนวน 26 จังหวัด ไม่มี 50 จังหวัด

รศ. หมายถึง ระดับเก็บกักของอ่าง



ศูนย์เขื่อนฯ



ศูนย์ป้องกันอุทกภัย กรมทรัพยากรน้ำ

**ลำดับของเขื่อนตามความจุ**

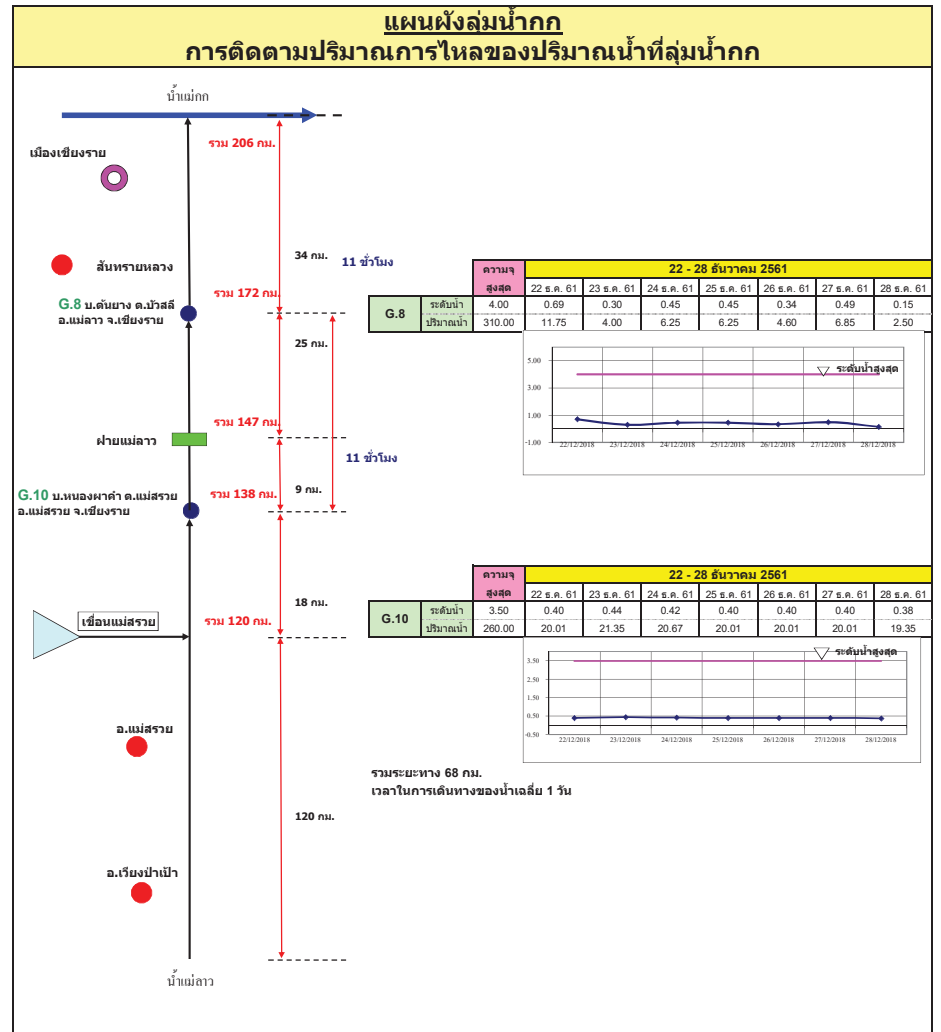
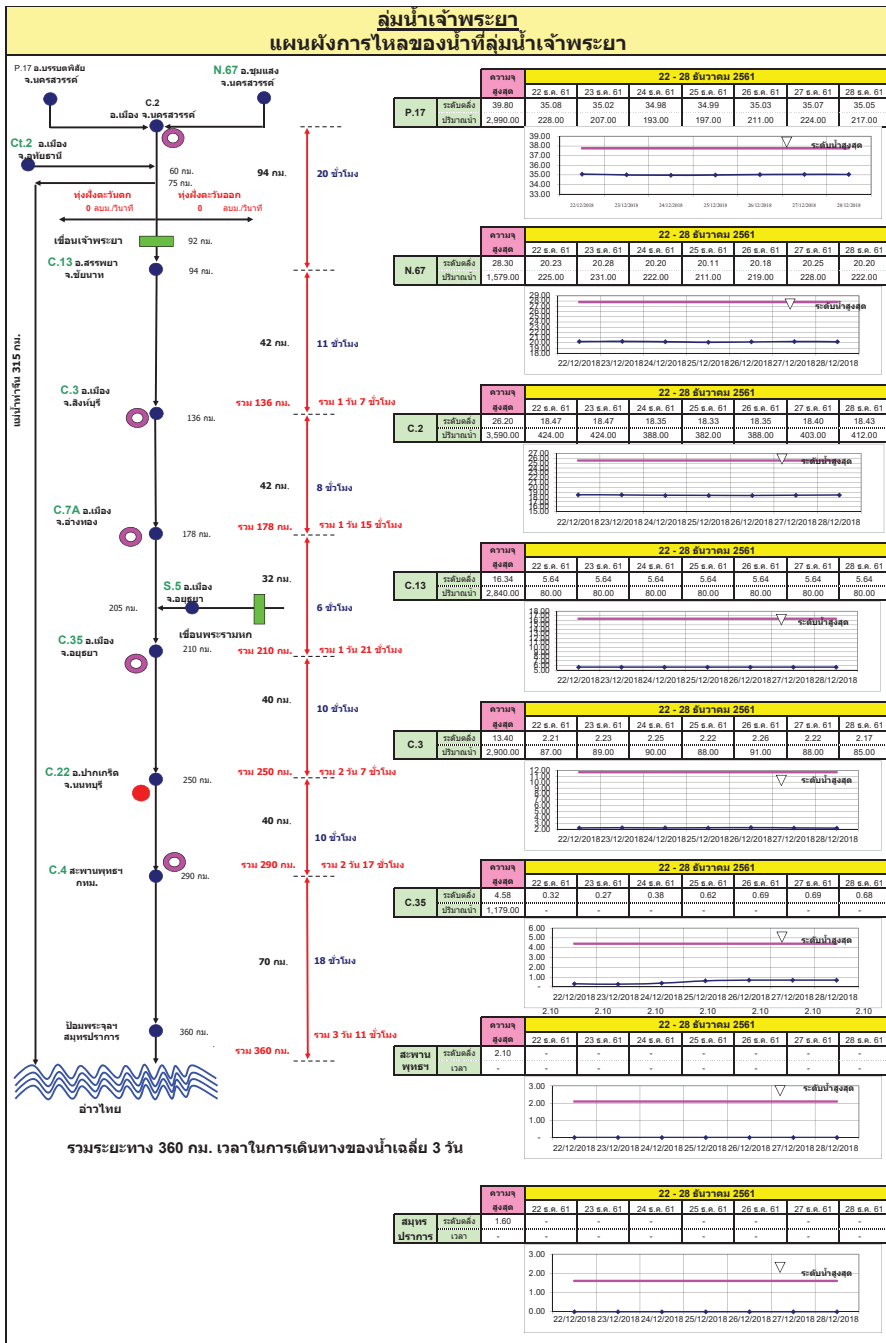
- ศรีนครินทร์ 2.ภูมิพล 3.สิริกิติ์ 4.วชิราลงกรณ 5.รัชชประภา
- อุบลรัตน์ 7.สิรินธร 8.บางยาง 9.ลำปาว 10.ป่าสัก

**ลำดับของเขื่อนตามปริมาณน้ำใช้การได้**

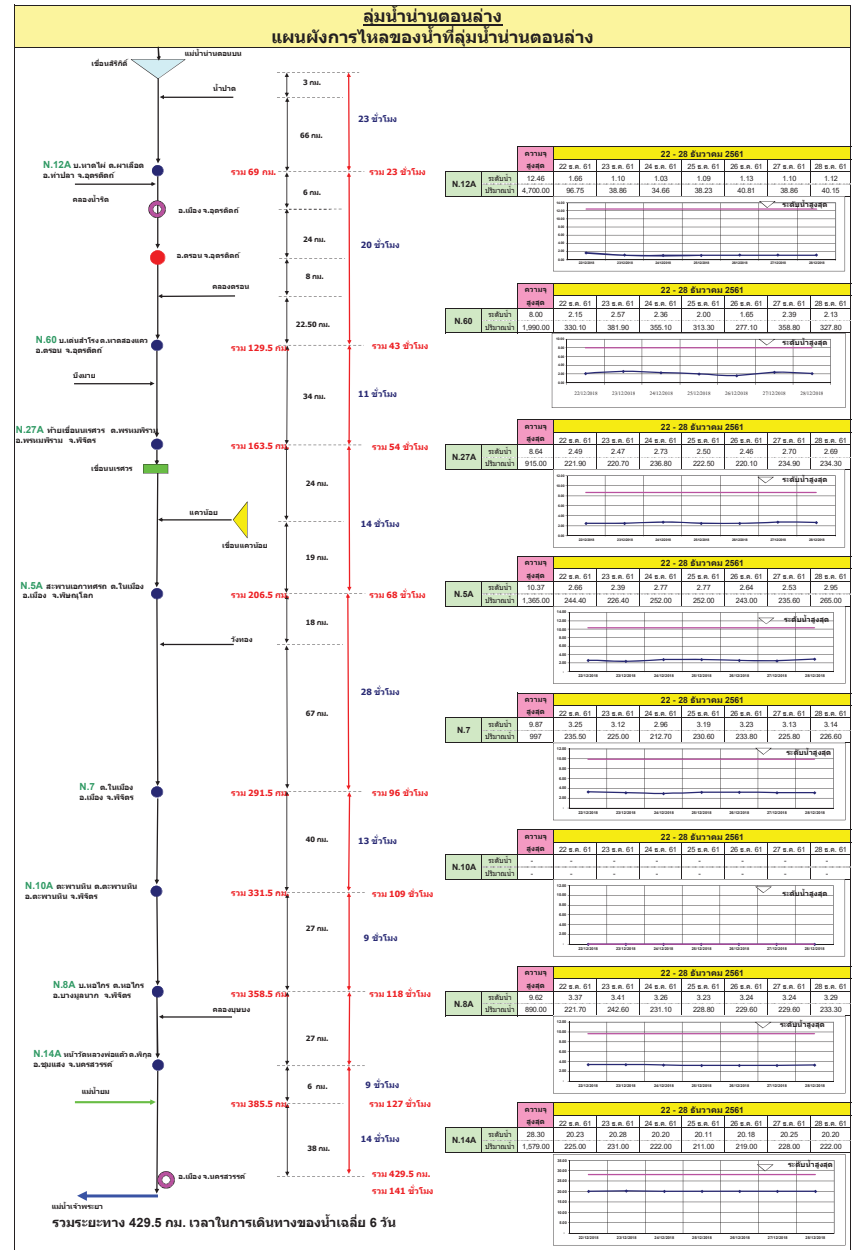
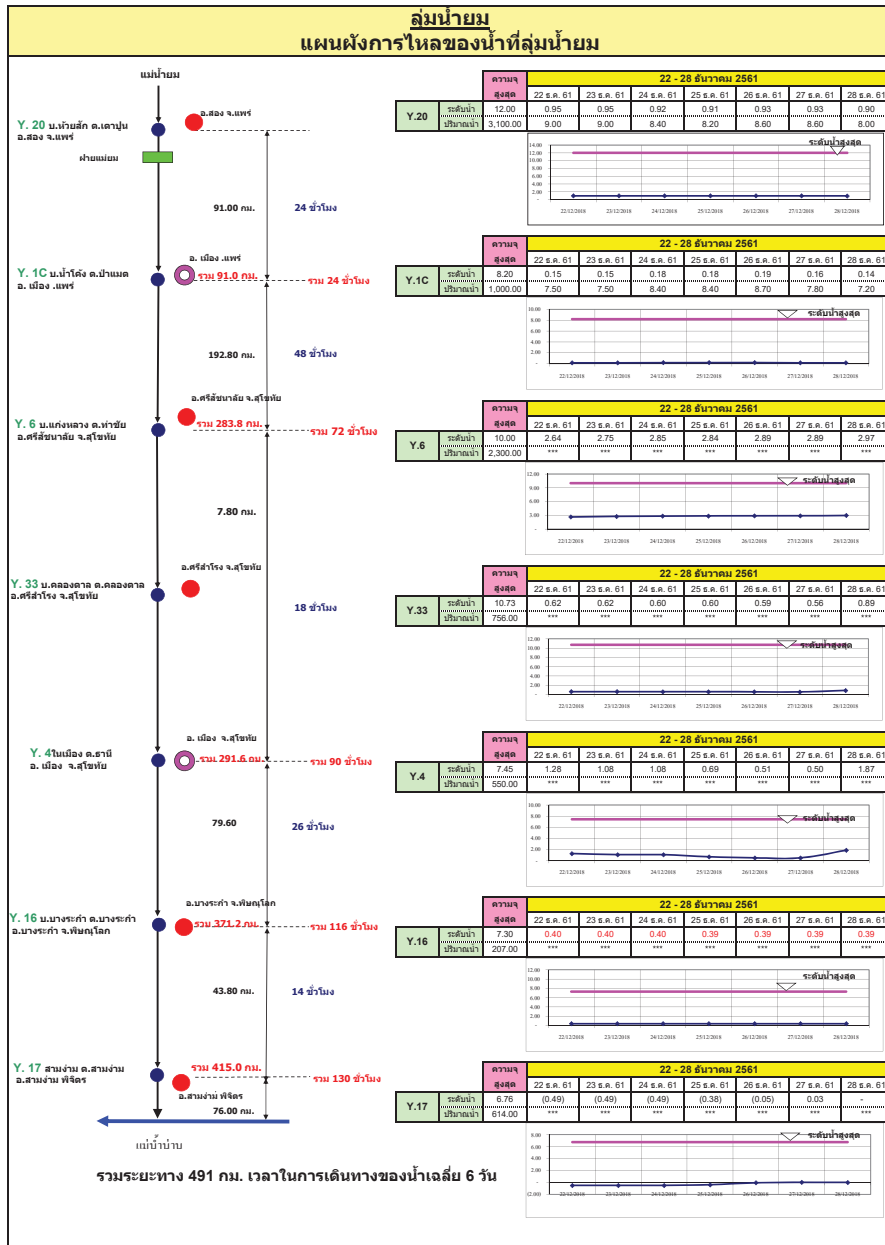
- ภูมิพล 2.ศรีนครินทร์ 3.สิริกิติ์ 4.วชิราลงกรณ 5.รัชชประภา
- ลำปาว 7.อุบลรัตน์ 8.บางยาง 9.สิรินธร 10.ป่าสัก

# สถานการณ์น้ำในลำน้ำ

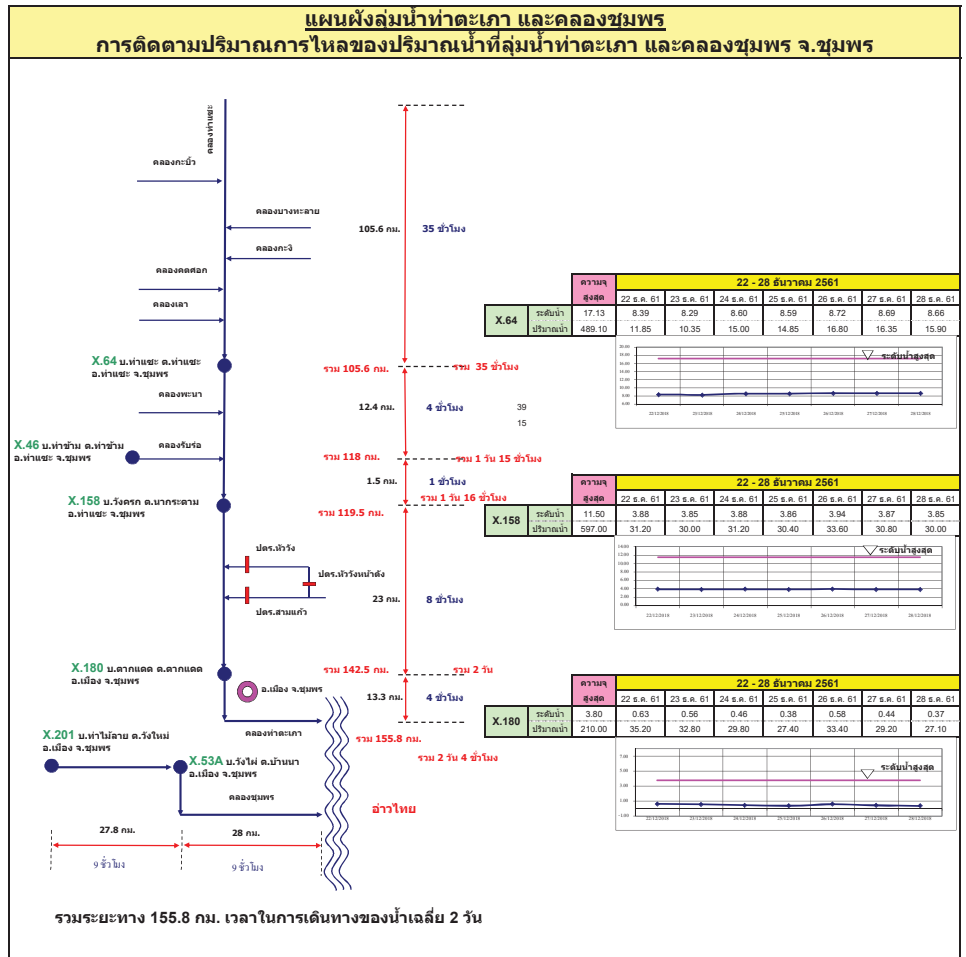
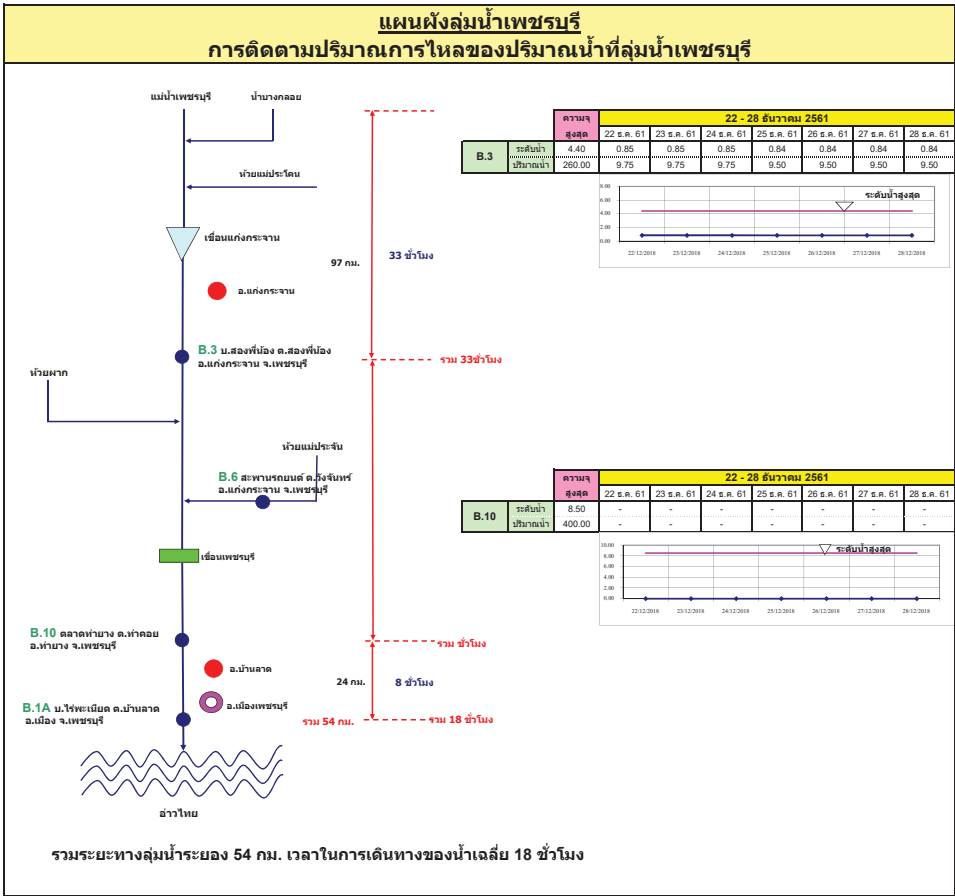


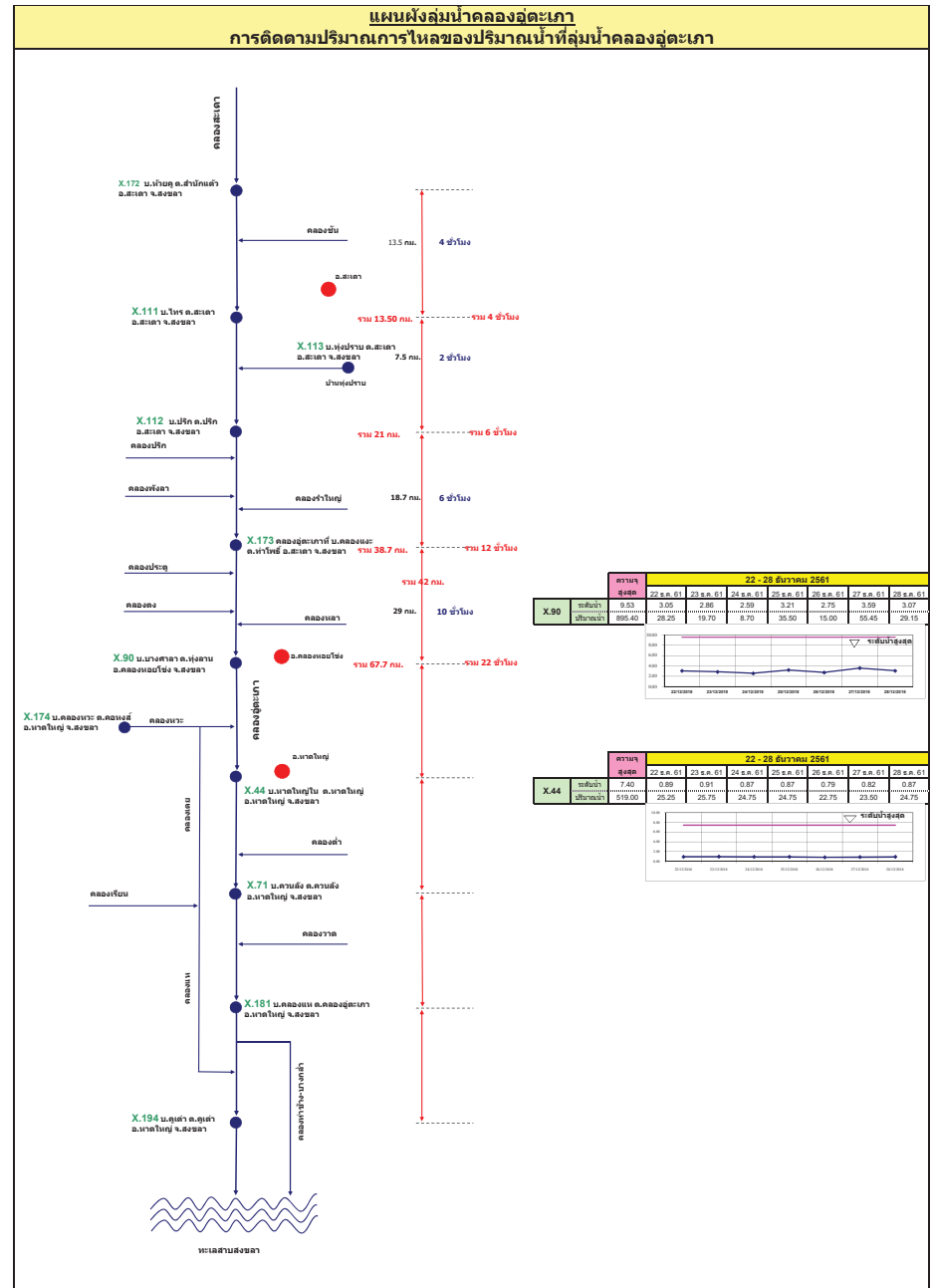
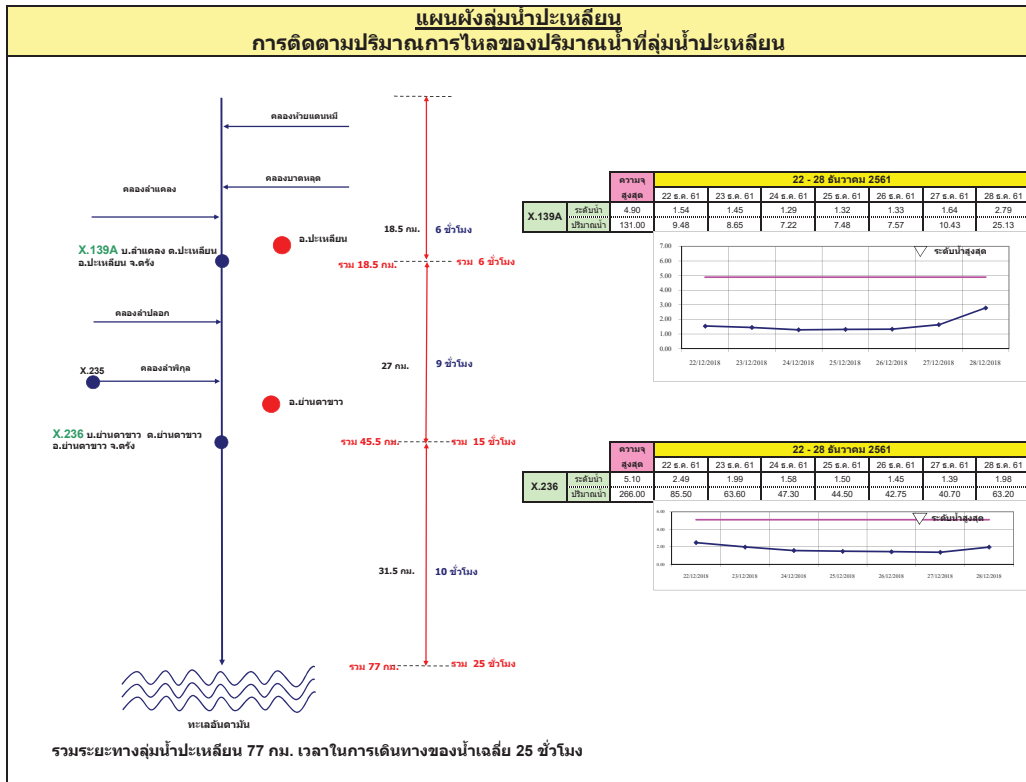












รายงานสถานการณ์น้ำ  
รายลุ่มน้ำ





# โครงการพัฒนาระบบพยากรณ์และเตือนภัยทรัพยากรน้ำ

ศูนย์ป้องกันวิกฤติน้ำ กรมทรัพยากรน้ำ กระทรวงทรัพยากรธรรมชาติและสิ่งแวดล้อม

180 ถนนพระรามที่ 6 ซอย 34 แขวงสามเสนใน เขตพญาไท กรุงเทพมหานคร 10400 โทรศัพท์ 0 2271 6000

http://tele-pwps.dwr.go.th



# โครงการพัฒนาระบบพยากรณ์และเตือนภัยทรัพยากรน้ำ

ศูนย์ป้องกันวิกฤติน้ำ กรมทรัพยากรน้ำ กระทรวงทรัพยากรธรรมชาติและสิ่งแวดล้อม

180 ถนนพระรามที่ 6 ซอย 34 แขวงสามเสนใน เขตพญาไท กรุงเทพมหานคร 10400 โทรศัพท์ 0 2271 6000

http://tele-pwps.dwr.go.th



## รายงานสถานการณ์น้ำลุ่มน้ำปิง วันที่ 2 มกราคม 2562

### 1) สภาพภูมิอากาศ (ที่มา : กรมอุตุนิยมวิทยา)


#### ลักษณะอากาศทั่วไป

พยากรณ์อากาศ 24 ชั่วโมงข้างหน้า บริเวณภาคใต้ตั้งแต่จังหวัดสงขลาลงไปมีฝนตกหนักบางแห่ง ขอให้ประชาชนบริเวณดังกล่าวระวังอันตรายจากฝนตกหนักไว้ด้วย ส่วนบริเวณอ่าวไทยตอนล่างมีคลื่นสูง 2-4 เมตร ชาวเรือควรเดินเรือด้วยความระมัดระวัง เรือเล็กบริเวณอ่าวไทยควรงดออกจากฝั่งจนถึงวันที่ 5 มกราคม 2562 สำหรับประเทศไทยตอนบนมีอากาศหนาวเย็นโดยทั่วไปและมีลมแรง อุณหภูมิจะลดลง 1-3 องศาเซลเซียสในภาคเหนือ ส่วนบริเวณเทือกเขาสูงมีอากาศหนาวถึงหนาวจัด

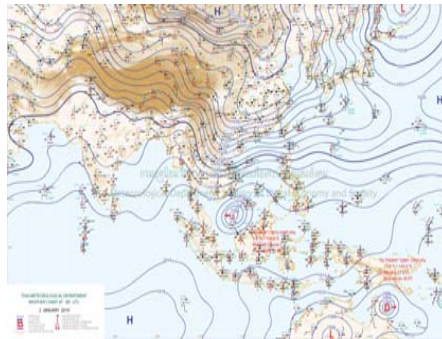
ขอให้ประชาชนบริเวณประเทศไทยตอนบนรักษาสุขภาพเนื่องจากสภาพอากาศที่หนาวเย็นลงไว้ด้วย

#### สภาพอากาศภาคเหนือ ( เวลา 06:00 น.วันนี้ - 06:00 น.วันพรุ่งนี้ )

อากาศเย็นถึงหนาว อุณหภูมิจะลดลง 1-3 องศาเซลเซียส อุณหภูมิต่ำสุด 15-20 องศาเซลเซียส อุณหภูมิสูงสุด 27-31 องศาเซลเซียส สำหรับบริเวณยอดดอยมีอากาศหนาวถึงหนาวจัด อุณหภูมิต่ำสุด 5-13 องศาเซลเซียส ลมตะวันออกเฉียงเหนือ ความเร็ว 15-30 กม./ชม.



ภาพถ่ายดาวเทียม



แผนที่อากาศ

### 2) สรุปสถานการณ์ฝน

สรุปสถานการณ์ฝนในพื้นที่ลุ่มน้ำปิง จากข้อมูลตรวจวัดปริมาณน้ำฝนของสถานีโทรมาตร โครงการพัฒนาระบบพยากรณ์และเตือนภัยทรัพยากรน้ำ กรมทรัพยากรน้ำ สหะม 24 ชั่วโมง ระหว่างวันที่ 01 มกราคม 2562 เวลา 07:00 น. ถึง วันที่ 02 มกราคม 2562 เวลา 07:00 น. และข้อมูลคาดการณ์ปริมาณน้ำฝนสะสม จากการประมวลผลข้อมูลภาพ NWP-WRF Model กรมอุตุนิยมวิทยา ดังแสดงในตาราง

| สถานีโทรมาตร                    | ที่ตั้ง                             | ปริมาณฝนตรวจวัดสะสม (ม.ม.) |       |          | ปริมาณฝนสะสมคาดการณ์ล่วงหน้า (ม.ม.) |          |       |
|---------------------------------|-------------------------------------|----------------------------|-------|----------|-------------------------------------|----------|-------|
|                                 |                                     | 3 วัน                      | 2 วัน | เมื่อวาน | วันนี้                              | พรุ่งนี้ | 3 วัน |
| 061503T น้ำแม่ต้นที่บ้านคอย     | ต.ยางเปียง อ.อมก๋อย จ.เชียงใหม่     | 2.50                       | 0.00  | 0.00     | 29.00                               | 89.50    | 89.50 |
| 062002T โรงเรียนบ้านโป่งน้ำร้อน | ต.โป่งน้ำร้อน อ.คลองลาน จ.กำแพงเพชร | 3.50                       | 0.00  | 0.00     | 45.83                               | 83.88    | 83.88 |
| 060813T โรงเรียนวัดชัยเมิน      | ต.ชัยเมิน อ.เสเมิง จ.เชียงใหม่      | 4.50                       | 0.00  | 0.00     | 2.92                                | 30.98    | 30.98 |
| 060710T โรงเรียนแม่ตะไคร้       | ต.แม่ทาเหนือ อ.แม่ออน จ.เชียงใหม่   | 0.00                       | 0.00  | 0.00     | 14.93                               | 37.37    | 37.37 |

## รายงานสถานการณ์น้ำลุ่มน้ำปิง วันที่ 2 มกราคม 2562

| สถานีโทรมาตร                    | ที่ตั้ง                              | ปริมาณฝนตรวจวัดสะสม (ม.ม.) |       |          | ปริมาณฝนสะสมคาดการณ์ล่วงหน้า (ม.ม.) |          |        |
|---------------------------------|--------------------------------------|----------------------------|-------|----------|-------------------------------------|----------|--------|
|                                 |                                      | 3 วัน                      | 2 วัน | เมื่อวาน | วันนี้                              | พรุ่งนี้ | 3 วัน  |
| 060906T โรงเรียนบ้านนาทราย      | ต.นาทราย อ.ลี้ จ.ลำพูน               | 0.00                       | 0.00  | 0.00     | 37.52                               | 79.40    | 79.40  |
| 061902T โรงเรียนบ้านหนองกระทุ่ม | ต.โป่งแดง อ.เมือง จ.ตาก              | 0.00                       | 0.00  | 0.00     | 20.53                               | 42.64    | 42.64  |
| 061103T รพ.ส.ต.บ้านแอ่นจัดสรร   | ต.บ้านแอ่น อ.ดอยเต่า จ.เชียงใหม่     | 0.00                       | 0.00  | 0.00     | 40.83                               | 55.83    | 55.83  |
| 060814T น้ำแม่ขานที่บ้านทาโป่ง  | ต.บ้านแม่ อ.สันป่าตอง จ.เชียงใหม่    | 0.50                       | 0.00  | 0.00     | 0.00                                | 13.13    | 13.13  |
| 060711T โรงเรียนวัดห้วยแก้ว     | ต.ห้วยแก้ว อ.แม่ออน จ.เชียงใหม่      | 1.00                       | 0.00  | 0.00     | 8.08                                | 25.00    | 25.00  |
| 060907T โรงเรียนบ้านแม่เลอบ     | ต.ท่าแม่เลอบ อ.แม่ทา จ.ลำพูน         | 0.50                       | 0.00  | 0.00     | 27.94                               | 51.09    | 51.09  |
| 062025T โรงเรียนบ้านทุ่งข้าวพวง | ต.ทุ่งข้าวพวง อ.เชียงดาว จ.เชียงใหม่ | 3.00                       | 0.00  | 0.00     | 10.00                               | 24.91    | 24.91  |
| 060306T โรงเรียนพร้าวบูรพา      | ต.เวียง อ.พร้าว จ.เชียงใหม่          | 1.00                       | 0.00  | 0.00     | 34.67                               | 90.00    | 93.50  |
| 061207T โรงเรียนบ้านแม่มาจร     | ต.แม่มาจร อ.แม่แจ่ม จ.เชียงใหม่      | 0.50                       | 0.00  | 0.00     | 8.06                                | 47.84    | 47.84  |
| 061206T น้ำแม่แจ่มที่บ้านทัพ    | ต.ท่ามา อ.แม่แจ่ม จ.เชียงใหม่        | 0.00                       | 0.00  | 0.00     | 48.34                               | 128.04   | 128.04 |

\*\*หมายเหตุ : ปริมาณฝนสะสมคาดการณ์ ได้จากการประมวลผลและคำนวณข้อมูลภาพจาก NWP-WRF Model กรมอุตุนิยมวิทยา\*\*

### 3) สรุประดับน้ำรายวัน

สรุปสถานการณ์น้ำในพื้นที่ลุ่มน้ำปิง จากข้อมูลตรวจวัดระดับน้ำของสถานีโทรมาตรโครงการพัฒนาระบบพยากรณ์และเตือนภัยทรัพยากรน้ำ กรมทรัพยากรน้ำ ณ เวลา 07:00 น. ของวันที่ 02 มกราคม 2562 และข้อมูลระดับน้ำคาดการณ์จากแบบจำลองทางคณิตศาสตร์ ดังแสดงในตาราง

| สถานีโทรมาตร                           | ที่ตั้ง                            | ระดับเตือนภัย | ระดับน้ำตรวจวัด (ม.รทก) |        | ระดับน้ำคาดการณ์ล่วงหน้า |        |        |         |
|--|------------------------------------|---------------|-------------------------|--------|--------------------------|--------|--------|---------|
|  |                                    |               | เมื่อวาน                | วันนี้ | 1 วัน                    | 2 วัน  | 3 วัน  | แนวโน้ม |
| 060109T แม่น้ำปิงที่บ้านสบอ้อ          | ต.แมนะ อ.เชียงดาว จ.เชียงใหม่      | 372.444       | 368.84                  | 368.84 | 368.84                   | 368.84 | 368.84 | คงที่   |
| 060905T น้ำแม่ลี้ที่อำเภอลี้           | ต.ลี้ อ.ลี้ จ.ลำพูน                | 468.686       | 462.68                  | 462.68 | 462.68                   | 462.68 | 462.68 | คงที่   |
| 061503T น้ำแม่ต้นที่บ้านคอย            | ต.ยางเปียง อ.อมก๋อย จ.เชียงใหม่    | 792.425       | 788.18                  | 788.18 | 788.18                   | 788.18 | 788.18 | คงที่   |
| 061401T น้ำแม่หาดที่บ้านโป่งพุง        | ต.โป่งพุง อ.ดอยเต่า จ.เชียงใหม่    | 313.195       | 309.51                  | 309.50 | 309.50                   | 309.50 | 309.50 | คงที่   |
| 061901T คลองแม่ระกาที่บ้านวังชะโอน     | ต.ท่าไม้ อ.พรานกระต่าย จ.กำแพงเพชร | 92.706        | 91.63                   | 91.68  |                          |        |        |         |
| 061701T ห้วยแม่ท้อที่อำเภอเมืองตาก     | ต.แม่ท้อ อ.เมืองตาก จ.ตาก          | 109.236       | 106.69                  | 106.35 |                          |        |        |         |
| 061801T คลองวังเจ้าที่บ้านคลองลึก      | ต.เชียงทอง อ.วังเจ้า จ.ตาก         | 114.159       | 110.01                  | 110.03 |                          |        |        |         |
| 062001T คลองสวนหมากที่บ้านน้ำโพ        | ต.ท่าขุนราม อ.เมือง จ.กำแพงเพชร    | 83.383        | 79.98                   | 79.90  |                          |        |        |         |
| 060110T แม่น้ำปิงที่บ้านบางแก้ว        | ต.บางแก้ว อ.บรรพตพิสัย จ.นครสวรรค์ | 40.374        | 37.69                   | 37.87  |                          |        |        |         |
| 060111T แม่น้ำปิงที่บ้านป่ากร้อห้วยจี้ | ต.ตากออก อ.บ้านตาก จ.ตาก           | 119.165       | 118.51                  | 118.33 |                          |        |        |         |
| 060305T น้ำแม่จืดที่บ้านโป่งบัวบาน     | ต.แม่ปิง อ.พร้าว จ.เชียงใหม่       | 401.724       | 396.69                  | 396.74 | 396.74                   | 396.74 | 396.74 | คงที่   |
| 060814T น้ำแม่ขานที่บ้านทาโป่ง         | ต.บ้านแม่ อ.สันป่าตอง จ.เชียงใหม่  | 312.826       | 308.18                  | 308.18 | 308.18                   | 308.18 | 308.18 | คงที่   |





# โครงการพัฒนาระบบพยากรณ์และเตือนภัยทรัพยากรน้ำ

ศูนย์ป้องกันวิกฤติน้ำ กรมทรัพยากรน้ำ กระทรวงทรัพยากรธรรมชาติและสิ่งแวดล้อม

180 ถนนพระรามที่ 6 ซอย 34 แขวงสามเสนใน เขตพญาไท กรุงเทพมหานคร 10400 โทรศัพท์ 0 2271 6000

http://tele-pwps.dwr.go.th



# โครงการพัฒนาระบบพยากรณ์และเตือนภัยทรัพยากรน้ำ

ศูนย์ป้องกันวิกฤติน้ำ กรมทรัพยากรน้ำ กระทรวงทรัพยากรธรรมชาติและสิ่งแวดล้อม

180 ถนนพระรามที่ 6 ซอย 34 แขวงสามเสนใน เขตพญาไท กรุงเทพมหานคร 10400 โทรศัพท์ 0 2271 6000

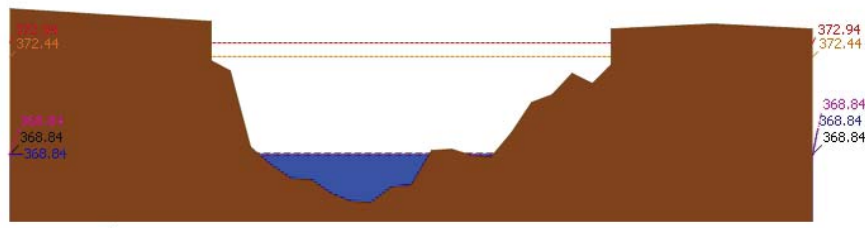
http://tele-pwps.dwr.go.th



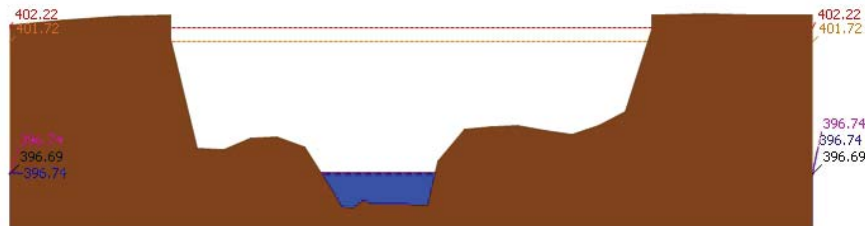
## รายงานสถานการณ์น้ำลุ่มน้ำปิง วันที่ 2 มกราคม 2562

| สถานีโทรมาตร                 | ผู้ตั้ง                       | ระดับเตือนภัย | ระดับน้ำตรวจวัด (ม.รทก) |        | ระดับน้ำคาดการณ์ล่วงหน้า |        |        |         |
|------------------------------|-------------------------------|---------------|-------------------------|--------|--------------------------|--------|--------|---------|
|                              |                               |               | เมื่อวาน                | วันนี้ | 1 วัน                    | 2 วัน  | 3 วัน  | แนวโน้ม |
| 061206T น้ำแม่แจ่มที่บ้านทัพ | ต.ท่าผา อ.แม่แจ่ม จ.เชียงใหม่ | 470.269       | 467.19                  | 467.17 | 467.17                   | 467.17 | 467.17 | คงที่   |
| 060709T น้ำแมงกวที่ลำพูน     | ต.เวียงยอง อ.เมือง จ.ลำพูน    | 294.671       | 290.77                  | 290.73 | 290.73                   | 290.73 | 290.73 | คงที่   |

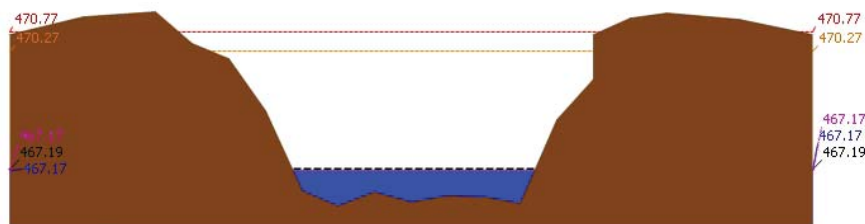
### 3.1) ระดับน้ำในลำน้ำ



▲ ระดับปัจจุบัน --- ระดับวิกฤติ --- ระดับเฝ้าระวัง --- เมื่อวาน 7:00 น. --- คาดการณ์ล่วงหน้า 1 วัน  
สถานี 060109T น้ำปิงที่บ้านสบต้อ ต.แม่นะ อ.เชียงดาว จ.เชียงใหม่ ระดับน้ำ 368.84 ม.รทก.

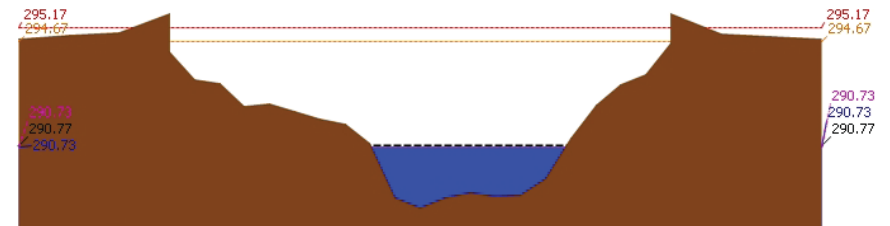


▲ ระดับปัจจุบัน --- ระดับวิกฤติ --- ระดับเฝ้าระวัง --- เมื่อวาน 7:00 น. --- คาดการณ์ล่วงหน้า 1 วัน  
สถานี 060305T น้ำแม่จืดที่บ้านโป่งบัวบาน ต.แม่ปิ้ง อ.พร้าว จ.เชียงใหม่ ระดับน้ำ 396.74 ม.รทก.




▲ ระดับปัจจุบัน --- ระดับวิกฤติ --- ระดับเฝ้าระวัง --- เมื่อวาน 7:00 น. --- คาดการณ์ล่วงหน้า 1 วัน  
สถานี 061206T น้ำแม่แจ่มที่บ้านทัพ ต.ท่าผา อ.แม่แจ่ม จ.เชียงใหม่ ระดับน้ำ 467.17 ม.รทก.

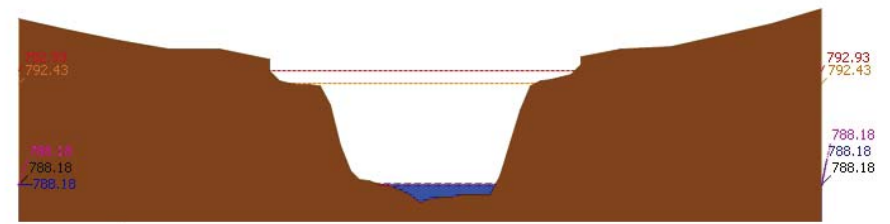
## รายงานสถานการณ์น้ำลุ่มน้ำปิง วันที่ 2 มกราคม 2562



▲ ระดับปัจจุบัน --- ระดับวิกฤติ --- ระดับเฝ้าระวัง --- เมื่อวาน 7:00 น. --- คาดการณ์ล่วงหน้า 1 วัน  
สถานี 060709T น้ำแมงกวที่ลำพูน ต.เวียงยอง อ.เมือง จ.ลำพูน ระดับน้ำ 290.73 ม.รทก.



▲ ระดับปัจจุบัน --- ระดับวิกฤติ --- ระดับเฝ้าระวัง --- เมื่อวาน 7:00 น. --- คาดการณ์ล่วงหน้า 1 วัน  
สถานี 060905T น้ำแม่ลิที่อำเภอสี ต.สี อ.สี จ.ลำพูน ระดับน้ำ 462.68 ม.รทก.



▲ ระดับปัจจุบัน --- ระดับวิกฤติ --- ระดับเฝ้าระวัง --- เมื่อวาน 7:00 น. --- คาดการณ์ล่วงหน้า 1 วัน  
สถานี 061503T น้ำแม่ตื่นที่บ้านคอย ต.ยางเปียง อ.อมก๋อย จ.เชียงใหม่ ระดับน้ำ 788.18 ม.รทก.



# โครงการพัฒนาระบบพยากรณ์และเตือนภัยทรัพยากรน้ำ

ศูนย์ป้องกันวิกฤติน้ำ กรมทรัพยากรน้ำ กระทรวงทรัพยากรธรรมชาติและสิ่งแวดล้อม

180 ถนนพระรามที่ 6 ซอย 34 แขวงสามเสนใน เขตพญาไท กรุงเทพมหานคร 10400 โทรศัพท์ 0 2271 6000

<http://tele-pwps.dwr.go.th>



# โครงการพัฒนาระบบพยากรณ์และเตือนภัยทรัพยากรน้ำ

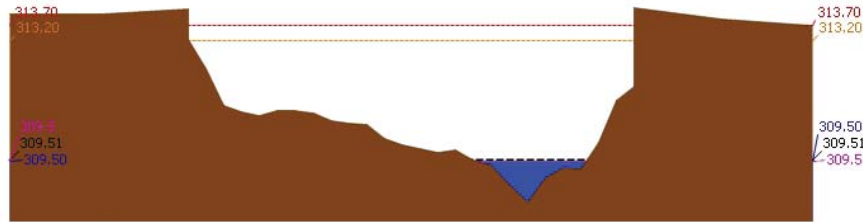
ศูนย์ป้องกันวิกฤติน้ำ กรมทรัพยากรน้ำ กระทรวงทรัพยากรธรรมชาติและสิ่งแวดล้อม

180 ถนนพระรามที่ 6 ซอย 34 แขวงสามเสนใน เขตพญาไท กรุงเทพมหานคร 10400 โทรศัพท์ 0 2271 6000

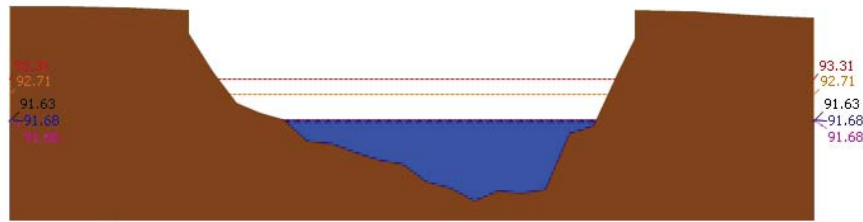
<http://tele-pwps.dwr.go.th>



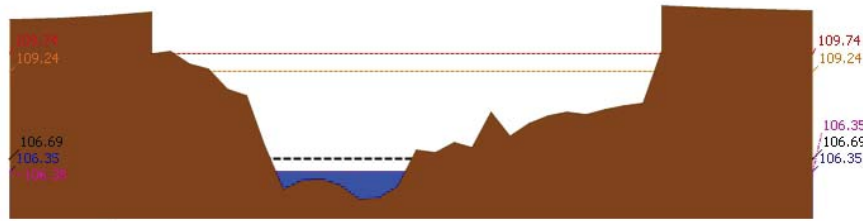
รายงานสถานการณ์น้ำลุ่มน้ำปิง วันที่ 2 มกราคม 2562



สถานี 061401T น้ำแม่หาดที่บ้านโป่งทุ่ง ต.โป่งทุ่ง อ.คอยเต่า จ.เชียงใหม่ ระดับน้ำ 309.50 ม.รทก.

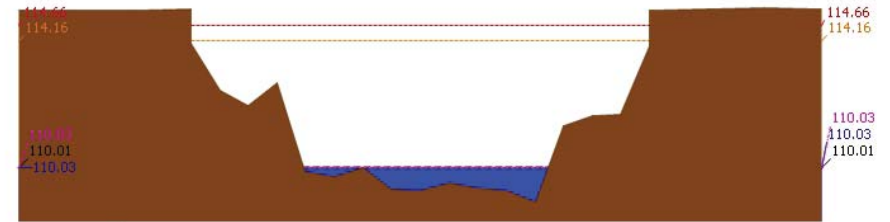


สถานี 061901T คลองแม่ระกาที่บ้านวังชะโอน ต.ท่าไม้ อ.พรานกระต่าย จ.กำแพงเพชร ระดับน้ำ 91.68 ม.รทก.




สถานี 061701T หัวแม่ท้อที่อำเภอเมืองตาก ค.แม่ท้อ อ.เมืองตาก จ.ตาก ระดับน้ำ 106.35 ม.รทก.

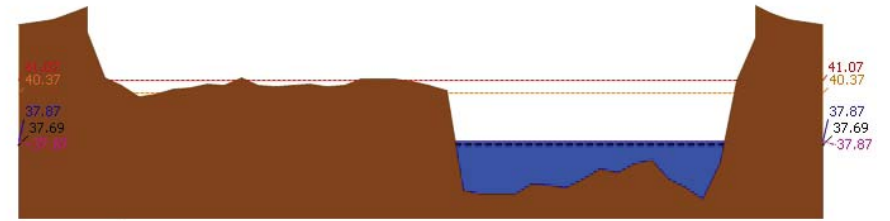
รายงานสถานการณ์น้ำลุ่มน้ำปิง วันที่ 2 มกราคม 2562



สถานี 061801T คลองวังเจ้าที่บ้านคลองลึก ต.เชียงทอง อ.วังเจ้า จ.ตาก ระดับน้ำ 110.03 ม.รทก.



สถานี 062001T คลองสวนหมากที่บ้านน้ำโห้ง ต.ท่าขุนราม อ.เมือง จ.กำแพงเพชร ระดับน้ำ 79.90 ม.รทก.



สถานี 060110T แม่ป้าปิงที่บ้านบางแก้ว ต.บางแก้ว อ.บรรพตพิสัย จ.นครสวรรค์ ระดับน้ำ 37.87 ม.รทก.



# โครงการพัฒนาระบบพยากรณ์และเตือนภัยทรัพยากรน้ำ

ศูนย์ป้องกันวิกฤติน้ำ กรมทรัพยากรน้ำ กระทรวงทรัพยากรธรรมชาติและสิ่งแวดล้อม

180 ถนนพระรามที่ 6 ซอย 34 แขวงสามเสนใน เขตพญาไท กรุงเทพมหานคร 10400 โทรศัพท์ 0 2271 6000

http://tele-pwps.dwr.go.th



# โครงการพัฒนาระบบพยากรณ์และเตือนภัยทรัพยากรน้ำ

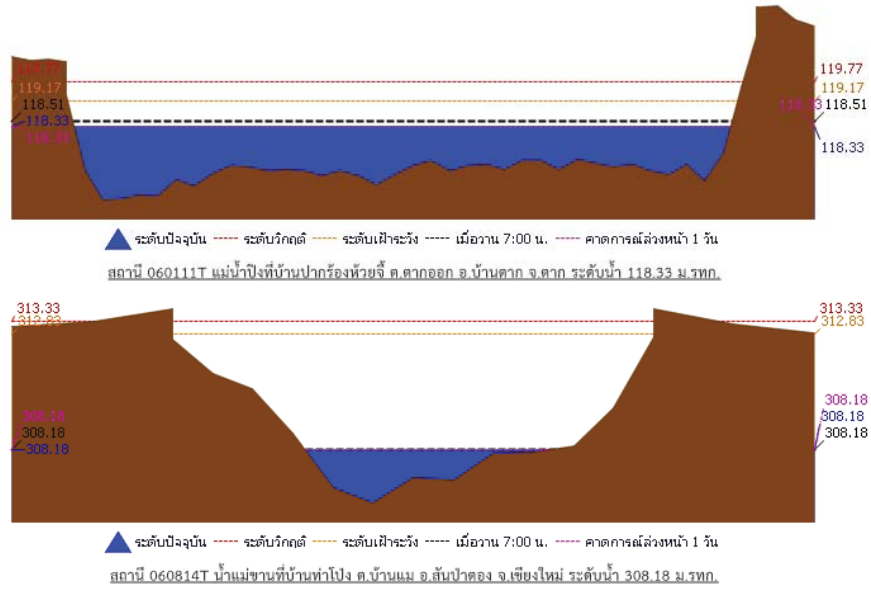
ศูนย์ป้องกันวิกฤติน้ำ กรมทรัพยากรน้ำ กระทรวงทรัพยากรธรรมชาติและสิ่งแวดล้อม

180 ถนนพระรามที่ 6 ซอย 34 แขวงสามเสนใน เขตพญาไท กรุงเทพมหานคร 10400 โทรศัพท์ 0 2271 6000


http://tele-pwps.dwr.go.th



## รายงานสถานการณ์น้ำลุ่มน้ำปิง วันที่ 2 มกราคม 2562



### 3.2) ภาพสถานการณ์น้ำจากกล้อง CCTV



แม่น้ำปิงที่บ้านปากร่องห้วยจี่ ต.ตากออก อ.บ้านตาก จ.ตาก

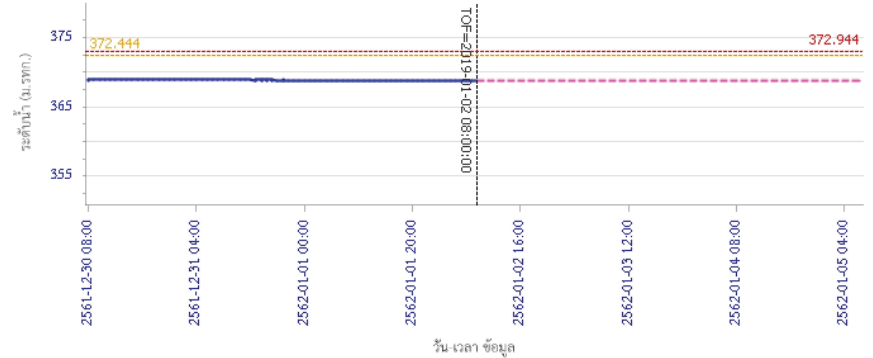


แม่น้ำปิงที่บ้านบางแก้ว ต.บางแก้ว อ.บรรพตพิสัย จ.นครสวรรค์

### 4) ผลการวิเคราะห์สถานการณ์น้ำ

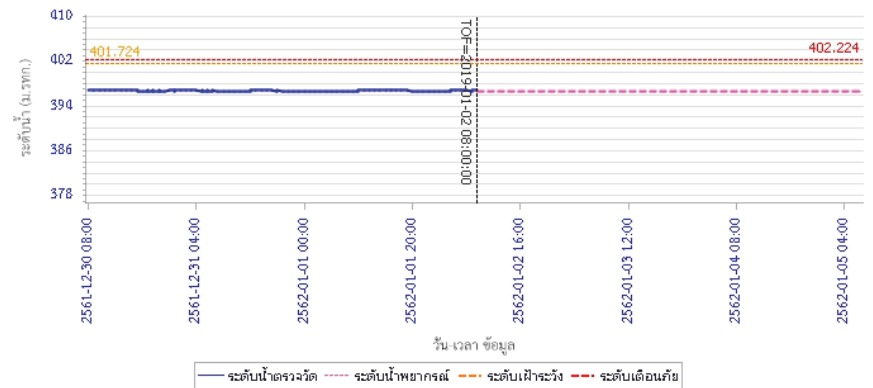
## รายงานสถานการณ์น้ำลุ่มน้ำปิง วันที่ 2 มกราคม 2562

ผลการคำนวณระดับน้ำ สถานี 060109T แม่น้ำปิงที่บ้านสบอ้อย ต.แม่ปะ อ.เชียงดาว จ.เชียงใหม่



ระดับน้ำตรวจวัด --- ระดับน้ำพยากรณ์ --- ระดับฝายระวัง --- ระดับเตือนภัย

ผลการคำนวณระดับน้ำ สถานี 060305T น้ำแม่จืดที่บ้านโป่งบัวบาน ต.แม่ปิง อ.พร้าว จ.เชียงใหม่



ระดับน้ำตรวจวัด --- ระดับน้ำพยากรณ์ --- ระดับฝายระวัง --- ระดับเตือนภัย



# โครงการพัฒนาระบบพยากรณ์และเตือนภัยทรัพยากรน้ำ

ศูนย์ป้องกันวิกฤติน้ำ กรมทรัพยากรน้ำ กระทรวงทรัพยากรธรรมชาติและสิ่งแวดล้อม

180 ถนนพระรามที่ 6 ซอย 34 แขวงสามเสนใน เขตพญาไท กรุงเทพมหานคร 10400 โทรศัพท์ 0 2271 6000

http://tele-pwps.dwr.go.th



# โครงการพัฒนาระบบพยากรณ์และเตือนภัยทรัพยากรน้ำ

ศูนย์ป้องกันวิกฤติน้ำ กรมทรัพยากรน้ำ กระทรวงทรัพยากรธรรมชาติและสิ่งแวดล้อม

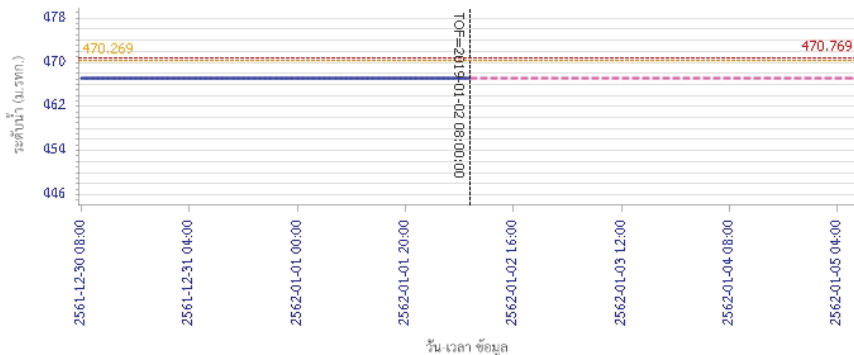
180 ถนนพระรามที่ 6 ซอย 34 แขวงสามเสนใน เขตพญาไท กรุงเทพมหานคร 10400 โทรศัพท์ 0 2271 6000

http://tele-pwps.dwr.go.th



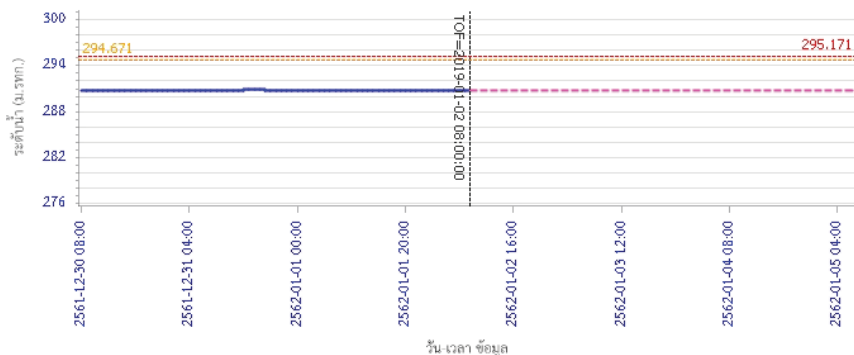
## รายงานสถานการณ์น้ำลุ่มน้ำปิง วันที่ 2 มกราคม 2562

ผลการคำนวณระดับน้ำ สถานี 061206T น้ำแม่แจ่มที่บ้านทัพ ต.ท่าผา อ.แม่แจ่ม จ.เชียงใหม่



— ระดับน้ำจริงวัด 
 - - - ระดับน้ำพยากรณ์ 
 - - - ระดับเฝ้าระวัง 
 - - - ระดับเตือนภัย

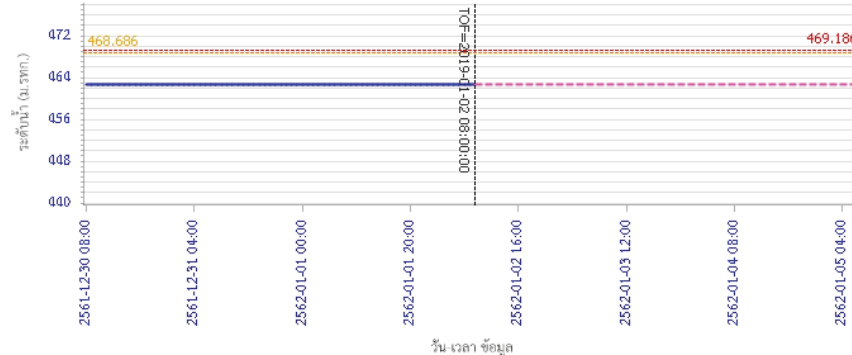
ผลการคำนวณระดับน้ำ สถานี 060709T น้ำแม่กวางที่ลำพูน ต.เวียงยอง อ.เมือง จ.ลำพูน



— ระดับน้ำจริงวัด 
 - - - ระดับน้ำพยากรณ์ 
 - - - ระดับเฝ้าระวัง 
 - - - ระดับเตือนภัย

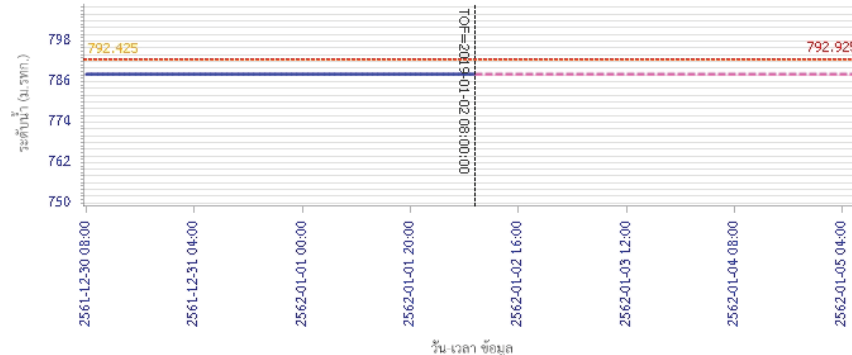
## รายงานสถานการณ์น้ำลุ่มน้ำปิง วันที่ 2 มกราคม 2562

ผลการคำนวณระดับน้ำ สถานี 060905T น้ำแม่สีที่อำเภอสี ค.สี อ.สี จ.ลำพูน



— ระดับน้ำจริงวัด 
 - - - ระดับน้ำพยากรณ์ 
 - - - ระดับเฝ้าระวัง 
 - - - ระดับเตือนภัย

ผลการคำนวณระดับน้ำ สถานี 061503T น้ำแม่ตันที่บ้านคอย ต.ยางเปียง อ.อมก๋อย จ.เชียงใหม่



— ระดับน้ำจริงวัด 
 - - - ระดับน้ำพยากรณ์ 
 - - - ระดับเฝ้าระวัง 
 - - - ระดับเตือนภัย



# โครงการพัฒนาระบบพยากรณ์และเตือนภัยทรัพยากรน้ำ

ศูนย์ป้องกันวิกฤติน้ำ กรมทรัพยากรน้ำ กระทรวงทรัพยากรธรรมชาติและสิ่งแวดล้อม  
180 ถนนพระรามที่ 6 ซอย 34 แขวงสามเสนใน เขตพญาไท กรุงเทพมหานคร 10400 โทรศัพท์ 0 2271 6000  
<http://tele-pwps.dwr.go.th>



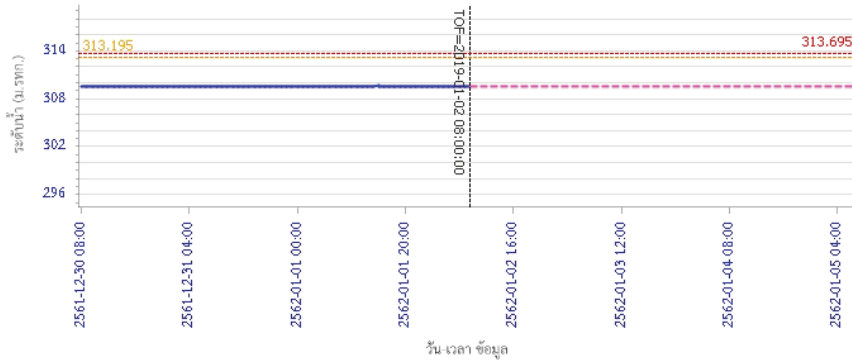
# โครงการพัฒนาระบบพยากรณ์และเตือนภัยทรัพยากรน้ำ

ศูนย์ป้องกันวิกฤติน้ำ กรมทรัพยากรน้ำ กระทรวงทรัพยากรธรรมชาติและสิ่งแวดล้อม  
180 ถนนพระรามที่ 6 ซอย 34 แขวงสามเสนใน เขตพญาไท กรุงเทพมหานคร 10400 โทรศัพท์ 0 2271 6000  
<http://tele-pwps.dwr.go.th>



## รายงานสถานการณ์น้ำลุ่มน้ำปิง วันที่ 2 มกราคม 2562

ผลการคำนวณระดับน้ำ สถานี 061401T น้ำแม่หาดที่บ้านโป่งทุ่ง ต.โป่งทุ่ง อ.ดอยเต่า จ.เชียงใหม่



— ระดับน้ำตรวจวัด 
 - - - ระดับน้ำพยากรณ์ 
 - - - ระดับเฟืองวัด 
 - - - ระดับเตือนภัย

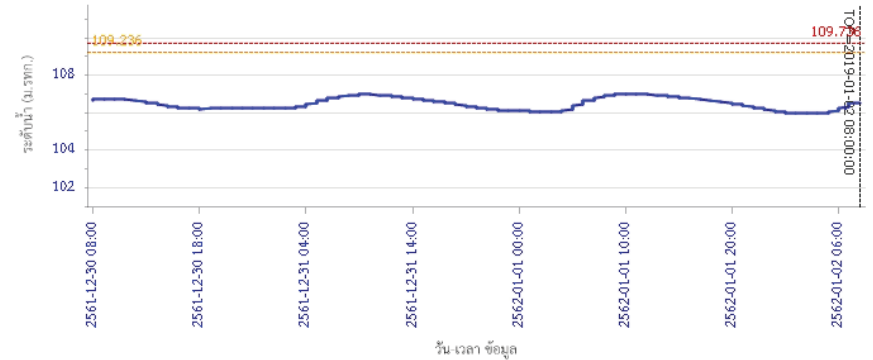
ผลการคำนวณระดับน้ำ สถานี 061901T คลองแม่ระกาที่บ้านวังชะโอน ต.ท่าไม้ อ.พรานกระต่าย จ.กำแพงเพชร



— ระดับน้ำตรวจวัด 
 - - - ระดับน้ำพยากรณ์ 
 - - - ระดับเฟืองวัด 
 - - - ระดับเตือนภัย

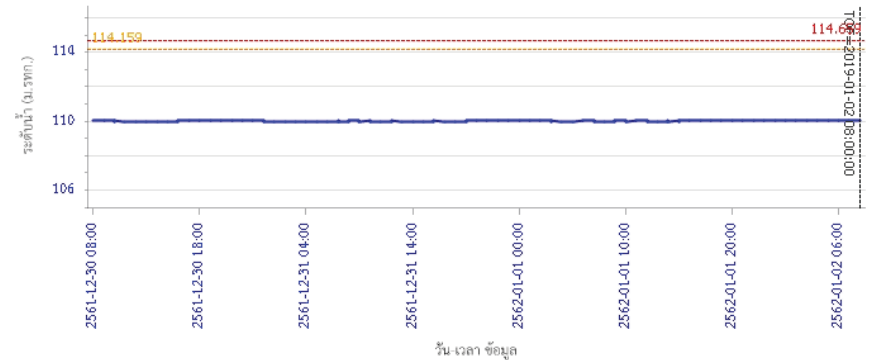
## รายงานสถานการณ์น้ำลุ่มน้ำปิง วันที่ 2 มกราคม 2562

ผลการคำนวณระดับน้ำ สถานี 061701T ห้วยแม่ท้อที่อำเภอเมืองตาก ต.แม่ท้อ อ.เมืองตาก จ.ตาก



— ระดับน้ำตรวจวัด 
 - - - ระดับน้ำพยากรณ์ 
 - - - ระดับเฟืองวัด 
 - - - ระดับเตือนภัย

ผลการคำนวณระดับน้ำ สถานี 061801T คลองวังเจ้าที่บ้านคลองลึก ต.เชิงทอง อ.วังเจ้า จ.ตาก



— ระดับน้ำตรวจวัด 
 - - - ระดับน้ำพยากรณ์ 
 - - - ระดับเฟืองวัด 
 - - - ระดับเตือนภัย



# โครงการพัฒนาระบบพยากรณ์และเตือนภัยทรัพยากรน้ำ

ศูนย์ป้องกันวิกฤติน้ำ กรมทรัพยากรน้ำ กระทรวงทรัพยากรธรรมชาติและสิ่งแวดล้อม  
180 ถนนพระรามที่ 6 ซอย 34 แขวงสามเสนใน เขตพญาไท กรุงเทพมหานคร 10400 โทรศัพท์ 0 2271 6000  
http://tele-pwps.dwr.go.th



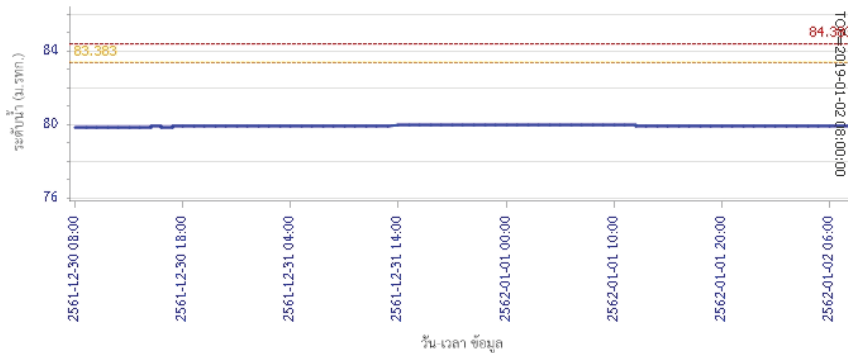
# โครงการพัฒนาระบบพยากรณ์และเตือนภัยทรัพยากรน้ำ

ศูนย์ป้องกันวิกฤติน้ำ กรมทรัพยากรน้ำ กระทรวงทรัพยากรธรรมชาติและสิ่งแวดล้อม  
180 ถนนพระรามที่ 6 ซอย 34 แขวงสามเสนใน เขตพญาไท กรุงเทพมหานคร 10400 โทรศัพท์ 0 2271 6000  
http://tele-pwps.dwr.go.th



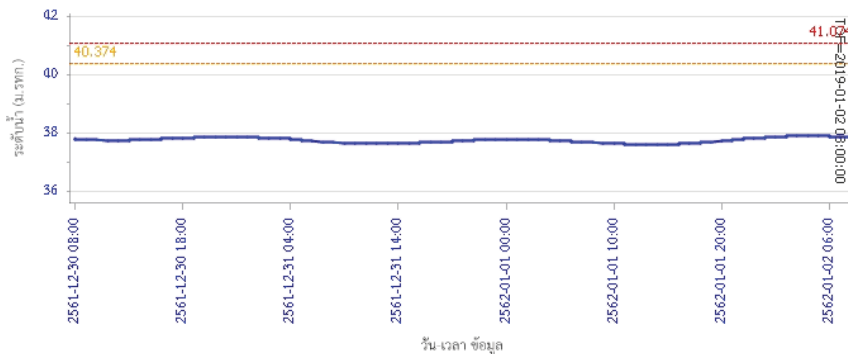
## รายงานสถานการณ์น้ำลุ่มน้ำปิง วันที่ 2 มกราคม 2562

ผลการคำนวณระดับน้ำ สถานี 062001T คลองสวนหมากที่บ้านน้ำโห่ง ต.ท่าขุนราม อ.เมือง จ.กำแพงเพชร



— ระดับน้ำตรวจวัด 
 - - - ระดับน้ำพยากรณ์ 
 - - - ระดับน้ำสำรอง 
 - - - ระดับเตือนภัย

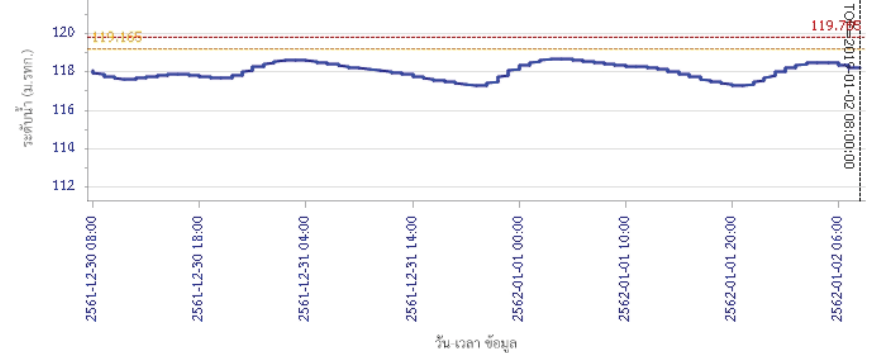
ผลการคำนวณระดับน้ำ สถานี 060110T แม่น้ำปิงที่บ้านบางแก้ว ต.บางแก้ว อ.บรรพตพิสัย จ.นครสวรรค์



— ระดับน้ำตรวจวัด 
 - - - ระดับน้ำพยากรณ์ 
 - - - ระดับน้ำสำรอง 
 - - - ระดับเตือนภัย

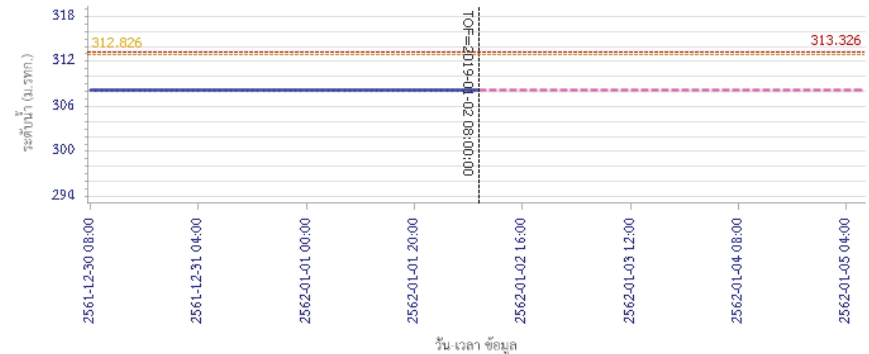
## รายงานสถานการณ์น้ำลุ่มน้ำปิง วันที่ 2 มกราคม 2562

ผลการคำนวณระดับน้ำ สถานี 060111T แม่น้ำปิงที่บ้านป่ากร้อห้วยซี้ ต.ตากออก อ.บ้านตาก จ.ตาก



— ระดับน้ำตรวจวัด 
 - - - ระดับน้ำพยากรณ์ 
 - - - ระดับน้ำสำรอง 
 - - - ระดับเตือนภัย

ผลการคำนวณระดับน้ำ สถานี 060814T น้ำแม่เขานที่บ้านท่าโง่ง ต.บ้านนม อ.สันป่าตอง จ.เชียงใหม่



— ระดับน้ำตรวจวัด 
 - - - ระดับน้ำพยากรณ์ 
 - - - ระดับน้ำสำรอง 
 - - - ระดับเตือนภัย

### 5) สรุปสถานการณ์น้ำ

สถานการณ์ในลุ่มน้ำปิง อยู่ในภาวะปกติ





# โครงการพัฒนาระบบพยากรณ์และเตือนภัยทรัพยากรน้ำ

ศูนย์ป้องกันวิกฤติน้ำ กรมทรัพยากรน้ำ กระทรวงทรัพยากรธรรมชาติและสิ่งแวดล้อม

180 ถนนพระรามที่ 6 ซอย 34 แขวงสามเสนใน เขตพญาไท กรุงเทพมหานคร 10400 โทรศัพท์ 0 2271 6000

http://tele-pwps.dwr.go.th



# โครงการพัฒนาระบบพยากรณ์และเตือนภัยทรัพยากรน้ำ

ศูนย์ป้องกันวิกฤติน้ำ กรมทรัพยากรน้ำ กระทรวงทรัพยากรธรรมชาติและสิ่งแวดล้อม

180 ถนนพระรามที่ 6 ซอย 34 แขวงสามเสนใน เขตพญาไท กรุงเทพมหานคร 10400 โทรศัพท์ 0 2271 6000

http://tele-pwps.dwr.go.th



## รายงานสถานการณ์น้ำลุ่มน้ำวัง วันที่ 2 มกราคม 2562

### 1) สภาพภูมิอากาศ (ที่มา : กรมอุตุนิยมวิทยา)


#### ลักษณะอากาศทั่วไป

พยากรณ์อากาศ 24 ชั่วโมงข้างหน้า บริเวณภาคใต้ตั้งแต่จังหวัดสงขลาลงไปมีฝนตกหนักบางแห่ง ขอให้ประชาชนบริเวณดังกล่าวระวังอันตรายจากฝนตกหนักไว้ด้วย ส่วนบริเวณอ่าวไทยตอนล่างมีคลื่นสูง 2-4 เมตร ชาวเรือควรเดินเรือด้วยความระมัดระวัง เรือเล็กบริเวณอ่าวไทยควรงดออกจากฝั่งจนถึงวันที่ 5 มกราคม 2562 สำหรับประเทศไทยตอนบนมีอากาศหนาวเย็นโดยทั่วไปและมีลมแรง อุณหภูมิจะลดลง 1-3 องศาเซลเซียสในภาคเหนือ ส่วนบริเวณเทือกเขาสูงมีอากาศหนาวถึงหนาวจัด

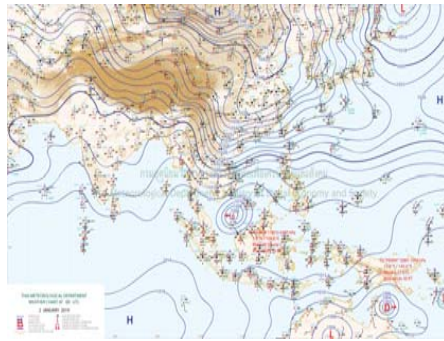
ขอให้ประชาชนบริเวณประเทศไทยตอนบนรักษาสุขภาพเนื่องจากสภาพอากาศที่หนาวเย็นลงไว้ด้วย

#### สภาพอากาศภาคเหนือ ( เวลา 06:00 น.วันนี้ - 06:00 น.วันพรุ่งนี้ )

อากาศเย็นถึงหนาว อุณหภูมิจะลดลง 1-3 องศาเซลเซียส อุณหภูมิต่ำสุด 15-20 องศาเซลเซียส อุณหภูมิสูงสุด 27-31 องศาเซลเซียส สำหรับบริเวณยอดดอยมีอากาศหนาวถึงหนาวจัด อุณหภูมิต่ำสุด 5-13 องศาเซลเซียส ลมตะวันออกเฉียงเหนือ ความเร็ว 15-30 กม./ชม.



ภาพถ่ายดาวเทียม



แผนที่อากาศ

### 2) สรุปสถานการณ์ฝน

สรุปสถานการณ์ฝนในพื้นที่ลุ่มน้ำวัง จากข้อมูลตรวจวัดปริมาณน้ำฝนของสถานีโทรมาตร โครงการพัฒนาระบบพยากรณ์และเตือนภัยทรัพยากรน้ำ กรมทรัพยากรน้ำ สหสม 24 ชั่วโมง ระหว่างวันที่ 01 มกราคม 2562 เวลา 07:00 น. ถึง วันที่ 02 มกราคม 2562 เวลา 07:00 น. และข้อมูลคาดการณ์ปริมาณน้ำฝนสะสม จากการประมวลผลข้อมูลภาพ NWP-WRF Model กรมอุตุนิยมวิทยา ดังแสดงในตาราง

| สถานีโทรมาตร | ที่ตั้ง                       | ปริมาณฝนตรวจวัดสะสม (ม.ม.) |       |          | ปริมาณฝนสะสมคาดการณ์ล่วงหน้า (ม.ม.) |          |       |
|--------------|-------------------------------|----------------------------|-------|----------|-------------------------------------|----------|-------|
|              |                               | 3 วัน                      | 2 วัน | เมื่อวาน | วันนี้                              | พรุ่งนี้ | 3 วัน |
| 070116T      | แม่น้ำวังที่บ้านแม่เตี้ยะ     | 0.50                       | 0.50  | 0.00     | 29.69                               | 60.26    | 60.26 |
| 070203T      | ศูนย์พัฒนาเด็กเล็กตำบลวังแก้ว | 3.50                       | 0.00  | 0.00     | 5.00                                | 24.33    | 24.33 |
| 070603T      | โรงเรียนสบจางวิทยา            | 0.00                       | 0.00  | 0.00     | 12.27                               | 38.78    | 38.78 |

## รายงานสถานการณ์น้ำลุ่มน้ำวัง วันที่ 2 มกราคม 2562

| สถานีโทรมาตร | ที่ตั้ง                    | ปริมาณฝนตรวจวัดสะสม (ม.ม.) |       |          | ปริมาณฝนสะสมคาดการณ์ล่วงหน้า (ม.ม.) |          |       |
|--------------|----------------------------|----------------------------|-------|----------|-------------------------------------|----------|-------|
|              |                            | 3 วัน                      | 2 วัน | เมื่อวาน | วันนี้                              | พรุ่งนี้ | 3 วัน |
| 070501T      | บ้านแม่ตาดน้อย             | 0.00                       | 0.00  | 0.00     | 25.20                               | 53.67    | 53.67 |
| 070801T      | รพ.สต.บ้านท่ามะแก้ว        | 0.00                       | 0.00  | 0.00     | 29.69                               | 60.26    | 60.26 |
| 070802T      | โรงเรียนบ้านแม่พริกบน      | 0.00                       | 0.00  | 0.00     | 29.69                               | 60.26    | 60.26 |
| 070704T      | เทศบาลตำบลเสริมชัย         | 41.00                      | 22.00 | 0.00     | 22.10                               | 65.40    | 65.40 |
| 070305T      | โรงเรียนเมืองปานวิทยา      | 0.00                       | 0.00  | 0.00     | 6.00                                | 18.25    | 18.25 |
| 070111T      | แม่น้ำวังที่บ้านแปงโป่งชัย | 0.00                       | 0.00  | 0.00     | 12.14                               | 25.35    | 25.35 |
| 070112T      | แม่น้ำวังที่บ้านบุญนาค     | 0.00                       | 0.00  | 0.00     | 25.20                               | 53.67    | 53.67 |

\*\*หมายเหตุ : ปริมาณฝนสะสมคาดการณ์ ได้จากการประมวลผลและคำนวณข้อมูลภาพจาก NWP-WRF Model กรมอุตุนิยมวิทยา\*\*

### 3) สรุประดับน้ำรายวัน

สรุปสถานการณ์น้ำในพื้นที่ลุ่มน้ำวัง จากข้อมูลตรวจวัดระดับน้ำของสถานีโทรมาตรโครงการพัฒนาระบบพยากรณ์และเตือนภัยทรัพยากรน้ำ กรมทรัพยากรน้ำ ณ เวลา 07:00 น. ของวันที่ 02 มกราคม 2562 และข้อมูลระดับน้ำคาดการณ์จากแบบจำลองทางคณิตศาสตร์ ดังแสดงในตาราง

| สถานีโทรมาตร                   | ที่ตั้ง                      | ระดับเตือนภัย | ระดับน้ำตรวจวัด (ม.รทก) |        | ระดับน้ำคาดการณ์ล่วงหน้า |       |       |         |
|--------------------------------|------------------------------|---------------|-------------------------|--------|--------------------------|-------|-------|---------|
|                                |                              |               | เมื่อวาน                | วันนี้ | 1 วัน                    | 2 วัน | 3 วัน | แนวโน้ม |
| 070110T                        | แม่น้ำวังที่ อ.วังเหนือ      | 403.567       | 399.46                  | 399.46 |                          |       |       |         |
| 070116T                        | แม่น้ำวังที่บ้านแม่เตี้ยะ    | 184.565       | 176.23                  | 176.32 |                          |       |       |         |
| 070117T                        | แม่น้ำวังที่เทศบาลตำบลแม่ปู้ | 158.715       | 154.74                  | 154.78 |                          |       |       |         |
| 070118T                        | แม่น้ำวังที่บ้านแม่สลิด      | 131.951       | 127.00                  | 126.95 |                          |       |       |         |
| 070604T                        | ต.หัวเสือ อ.แม่ทะ จ.ลำปาง    | 265.796       | 258.94                  | 258.93 |                          |       |       |         |
| น้ำแม่จางที่บ้านจู่ใหม่ชัยมงคล |                              |               |                         |        |                          |       |       |         |
| 070111T                        | แม่น้ำวังที่บ้านแปงโป่งชัย   | 287.89        | 284.76                  | 284.62 |                          |       |       |         |
| 070403T                        | น้ำแม่ตู่ที่บ้านแค           | 251.727       | 247.38                  | 247.38 |                          |       |       |         |
| 070703T                        | น้ำแม่ตู่ที่บ้านนาบอน        | 227.696       | 221.86                  | 221.86 |                          |       |       |         |
| 070304T                        | น้ำแม่สอกที่บ้านหนองกอก      | 342.209       | 340.59                  | 340.58 |                          |       |       |         |
| 070115T                        | น้ำแม่วังที่บ้านอ้อ          | 199.072       | 193.19                  | 193.54 |                          |       |       |         |
| 070112T                        | แม่น้ำวังที่บ้านบุญนาค       | 249.207       | 244.10                  | 244.10 |                          |       |       |         |
| 070114T                        | แม่น้ำวังที่บ้านปางชัย       | 241.733       | 236.77                  | 236.87 |                          |       |       |         |
| 070113T                        | แม่น้ำวังที่ จ.ลำปาง         | 226.935       | 218.42                  | 219.19 |                          |       |       |         |



# โครงการพัฒนาระบบพยากรณ์และเตือนภัยทรัพยากรน้ำ

ศูนย์ป้องกันวิกฤติน้ำ กรมทรัพยากรน้ำ กระทรวงทรัพยากรธรรมชาติและสิ่งแวดล้อม

180 ถนนพระรามที่ 6 ซอย 34 แขวงสามเสนใน เขตพญาไท กรุงเทพมหานคร 10400 โทรศัพท์ 0 2271 6000

http://tele-pwps.dwr.go.th



# โครงการพัฒนาระบบพยากรณ์และเตือนภัยทรัพยากรน้ำ

ศูนย์ป้องกันวิกฤติน้ำ กรมทรัพยากรน้ำ กระทรวงทรัพยากรธรรมชาติและสิ่งแวดล้อม


180 ถนนพระรามที่ 6 ซอย 34 แขวงสามเสนใน เขตพญาไท กรุงเทพมหานคร 10400 โทรศัพท์ 0 2271 6000

http://tele-pwps.dwr.go.th



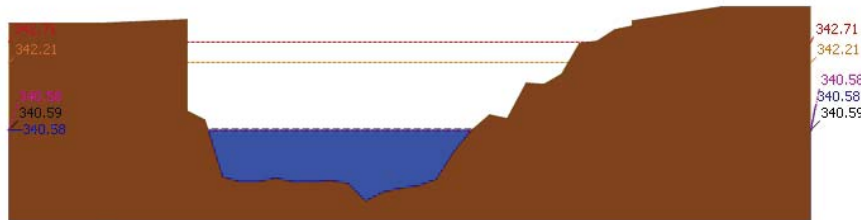
รายงานสถานการณ์น้ำลุ่มน้ำวัง วันที่ 2 มกราคม 2562

## 3.1) ระดับน้ำในลำน้ำ



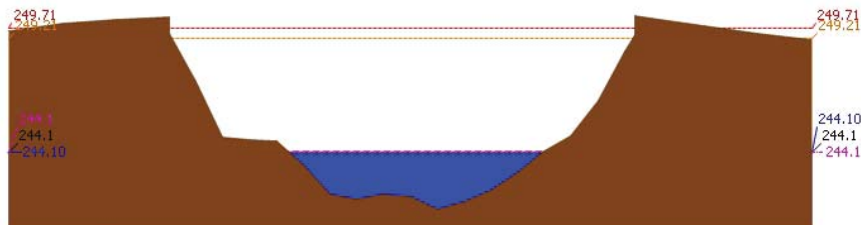
▲ ระดับปัจจุบัน --- ระดับวิกฤติ --- ระดับฝายชะวัง ----- เมื่อกวาน 7:00 น. ----- คาดการณ์ล่วงหน้า 1 วัน

สถานี 070110T แม่น้ำวังที่ อ.วังเหนือ ต.วังเหนือ อ.วังเหนือ จ.ลำปาง ระดับน้ำ 399.46 ม.รทก.



▲ ระดับปัจจุบัน --- ระดับวิกฤติ --- ระดับฝายชะวัง ----- เมื่อกวาน 7:00 น. ----- คาดการณ์ล่วงหน้า 1 วัน

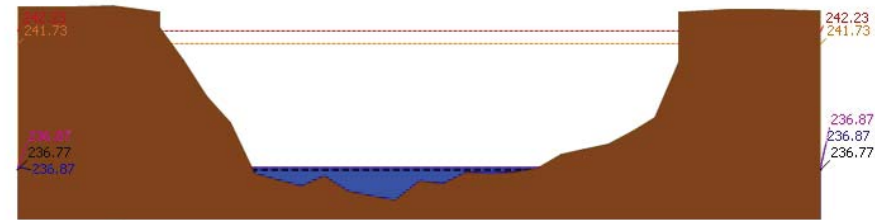
สถานี 070304T น้ำแม่สอยที่บ้านหนองกอก ต.แม่สอก อ.แจ้ห่ม จ.ลำปาง ระดับน้ำ 340.58 ม.รทก.



▲ ระดับปัจจุบัน --- ระดับวิกฤติ --- ระดับฝายชะวัง ----- เมื่อกวาน 7:00 น. ----- คาดการณ์ล่วงหน้า 1 วัน

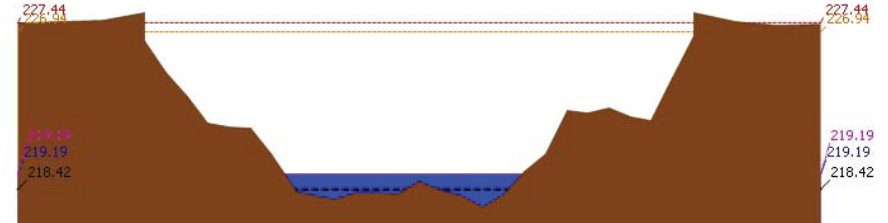
สถานี 070112T แม่น้ำวังที่บ้านบุญนาค ต.บุญนาคพัฒนา อ.เมืองลำปาง จ.ลำปาง ระดับน้ำ 244.10 ม.รทก.

รายงานสถานการณ์น้ำลุ่มน้ำวัง วันที่ 2 มกราคม 2562



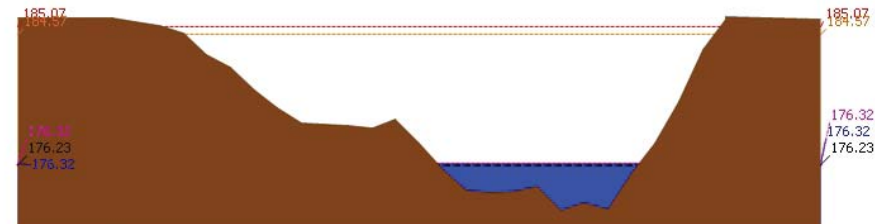
▲ ระดับปัจจุบัน --- ระดับวิกฤติ --- ระดับฝายชะวัง ----- เมื่อกวาน 7:00 น. ----- คาดการณ์ล่วงหน้า 1 วัน

สถานี 070114T แม่น้ำวังที่บ้านปางชัย ต.บ้านเลด็จ อ.เมืองลำปาง จ.ลำปาง ระดับน้ำ 236.87 ม.รทก.



▲ ระดับปัจจุบัน --- ระดับวิกฤติ --- ระดับฝายชะวัง ----- เมื่อกวาน 7:00 น. ----- คาดการณ์ล่วงหน้า 1 วัน

สถานี 070113T แม่น้ำวังที่ จ.ลำปาง ต.เวียงเหนือ อ.เมืองลำปาง จ.ลำปาง ระดับน้ำ 219.19 ม.รทก.



▲ ระดับปัจจุบัน --- ระดับวิกฤติ --- ระดับฝายชะวัง ----- เมื่อกวาน 7:00 น. ----- คาดการณ์ล่วงหน้า 1 วัน

สถานี 070116T แม่น้ำวังที่บ้านแม่ตึ๊ยะ ต.แม่ถอด อ.เถิน จ.ลำปาง ระดับน้ำ 176.32 ม.รทก.



# โครงการพัฒนาระบบพยากรณ์และเตือนภัยทรัพยากรน้ำ

ศูนย์ป้องกันวิกฤติน้ำ กรมทรัพยากรน้ำ กระทรวงทรัพยากรธรรมชาติและสิ่งแวดล้อม

180 ถนนพระรามที่ 6 ซอย 34 แขวงสามเสนใน เขตพญาไท กรุงเทพมหานคร 10400 โทรศัพท์ 0 2271 6000

<http://tele-pwps.dwr.go.th>



# โครงการพัฒนาระบบพยากรณ์และเตือนภัยทรัพยากรน้ำ


ศูนย์ป้องกันวิกฤติน้ำ กรมทรัพยากรน้ำ กระทรวงทรัพยากรธรรมชาติและสิ่งแวดล้อม

180 ถนนพระรามที่ 6 ซอย 34 แขวงสามเสนใน เขตพญาไท กรุงเทพมหานคร 10400 โทรศัพท์ 0 2271 6000

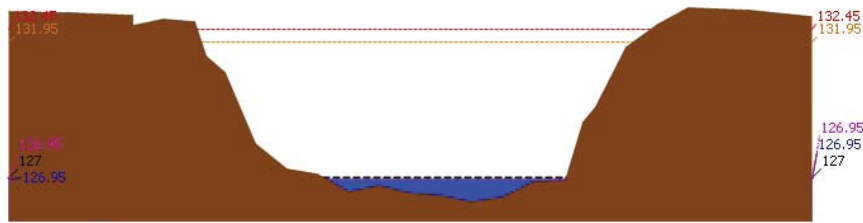
<http://tele-pwps.dwr.go.th>



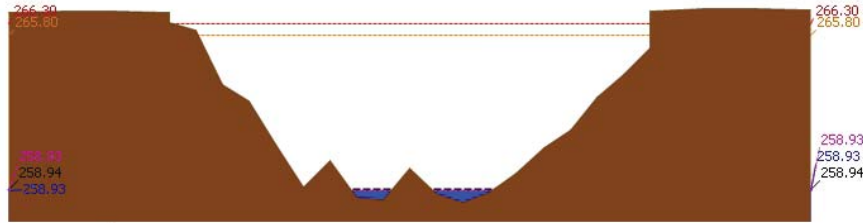
รายงานสถานการณ์น้ำลุ่มน้ำวัง วันที่ 2 มกราคม 2562



▲ ระดับปัจจุบัน --- ระดับวิกฤติ --- ระดับเฝ้าระวัง ----- เมื่อกว่า 7:00 น. ----- คาดการณ์ล่วงหน้า 1 วัน  
 สถานี 070117T แม่น้ำวังที่เทศบาลตำบลแม่ปู ต.แม่ปู อ.แม่พริก จ.ลำปาง ระดับน้ำ 154.78 ม.รทก.

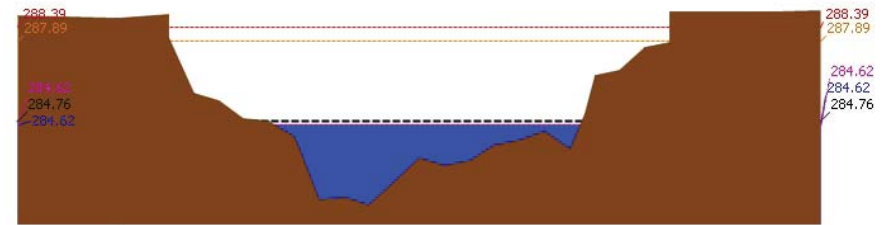


▲ ระดับปัจจุบัน --- ระดับวิกฤติ --- ระดับเฝ้าระวัง ----- เมื่อกว่า 7:00 น. ----- คาดการณ์ล่วงหน้า 1 วัน  
 สถานี 070118T แม่น้ำวังที่บ้านแม่ลลิต ต.แม่ลลิต อ.บ้านตาก จ.ตาก ระดับน้ำ 126.95 ม.รทก.

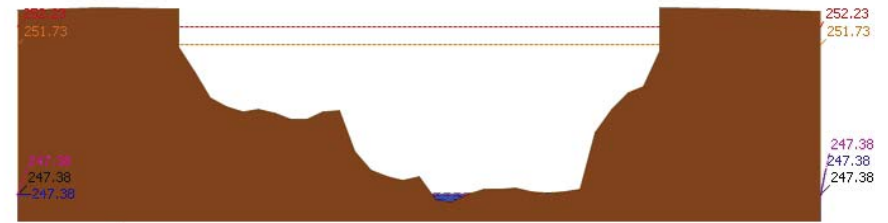


▲ ระดับปัจจุบัน --- ระดับวิกฤติ --- ระดับเฝ้าระวัง ----- เมื่อกว่า 7:00 น. ----- คาดการณ์ล่วงหน้า 1 วัน  
 สถานี 070604T น้ำแม่จางที่บ้านลู่ไหมโขมมงคล ต.หัวเสือ อ.แม่ทะ จ.ลำปาง ระดับน้ำ 258.93 ม.รทก.

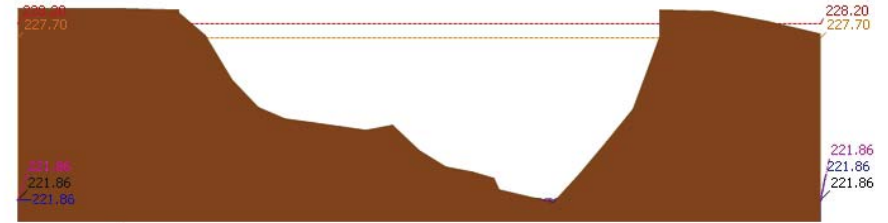
รายงานสถานการณ์น้ำลุ่มน้ำวัง วันที่ 2 มกราคม 2562



▲ ระดับปัจจุบัน --- ระดับวิกฤติ --- ระดับเฝ้าระวัง ----- เมื่อกว่า 7:00 น. ----- คาดการณ์ล่วงหน้า 1 วัน  
 สถานี 070111T แม่น้ำวังที่บ้านแปงโปงชัย ต.บ้านเสา อ.แจ้ห่ม จ.ลำปาง ระดับน้ำ 284.62 ม.รทก.



▲ ระดับปัจจุบัน --- ระดับวิกฤติ --- ระดับเฝ้าระวัง ----- เมื่อกว่า 7:00 น. ----- คาดการณ์ล่วงหน้า 1 วัน  
 สถานี 070403T น้ำแม่คู่ที่บ้านแค ต.บ้านเป้า อ.เมืองลำปาง จ.ลำปาง ระดับน้ำ 247.38 ม.รทก.



▲ ระดับปัจจุบัน --- ระดับวิกฤติ --- ระดับเฝ้าระวัง ----- เมื่อกว่า 7:00 น. ----- คาดการณ์ล่วงหน้า 1 วัน  
 สถานี 070703T น้ำแม่คำที่บ้านนาบอน ต.ทุ่งงาม อ.เสริมงาม จ.ลำปาง ระดับน้ำ 221.86 ม.รทก.



# โครงการพัฒนาระบบพยากรณ์และเตือนภัยทรัพยากรน้ำ

ศูนย์ป้องกันวิกฤติน้ำ กรมทรัพยากรน้ำ กระทรวงทรัพยากรธรรมชาติและสิ่งแวดล้อม

180 ถนนพระรามที่ 6 ซอย 34 แขวงสามเสนใน เขตพญาไท กรุงเทพมหานคร 10400 โทรศัพท์ 0 2271 6000

http://tele-pwps.dwr.go.th



# โครงการพัฒนาระบบพยากรณ์และเตือนภัยทรัพยากรน้ำ

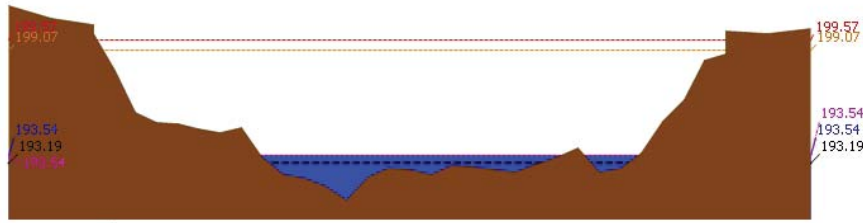
ศูนย์ป้องกันวิกฤติน้ำ กรมทรัพยากรน้ำ กระทรวงทรัพยากรธรรมชาติและสิ่งแวดล้อม

180 ถนนพระรามที่ 6 ซอย 34 แขวงสามเสนใน เขตพญาไท กรุงเทพมหานคร 10400 โทรศัพท์ 0 2271 6000

http://tele-pwps.dwr.go.th



## รายงานสถานการณ์น้ำลุ่มน้ำวัง วันที่ 2 มกราคม 2562

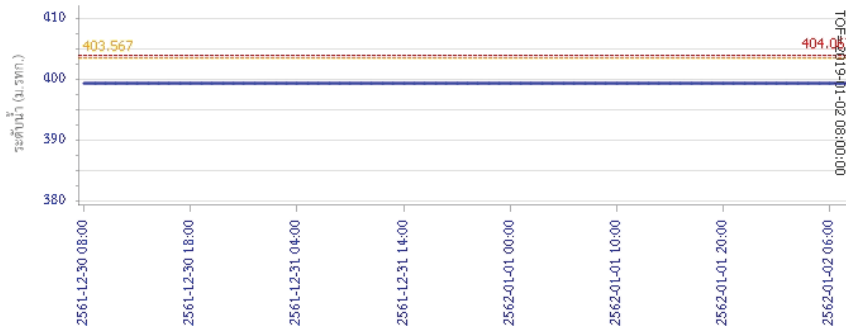


▲ ระดับปัจจุบัน --- ระดับวิกฤติ --- ระดับเฝ้าระวัง ----- เมื่อวาน 7:00 น. - - - - - คาดการณ์ล่วงหน้า 1 วัน

สถานี 070115T น้ำแม่วังที่บ้านอ้อ ต.แม่กัวะ อ.สบปราบ จ.ลำปาง ระดับน้ำ 193.54 ม.รทก.

### 4) ผลการวิเคราะห์สถานการณ์น้ำ

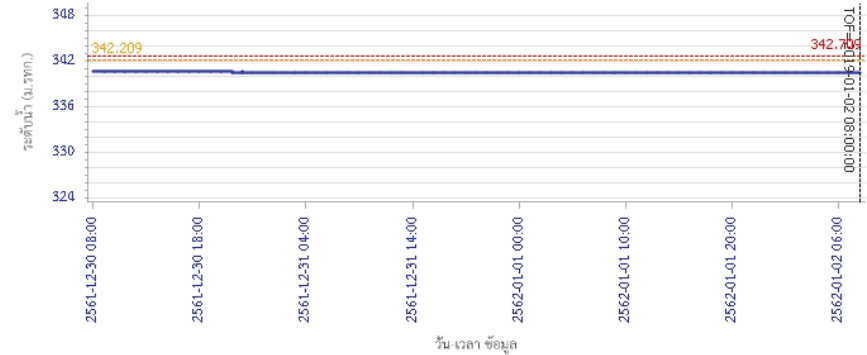
ผลการคำนวณระดับน้ำ สถานี 070110T แม่น้ำวังที่ อ.วังเหนือ ต.วังเหนือ อ.วังเหนือ จ.ลำปาง



— ระดับน้ำตรวจวัด --- ระดับน้ำพยากรณ์ - - - - - ระดับเฝ้าระวัง - - - - - ระดับเตือนภัย

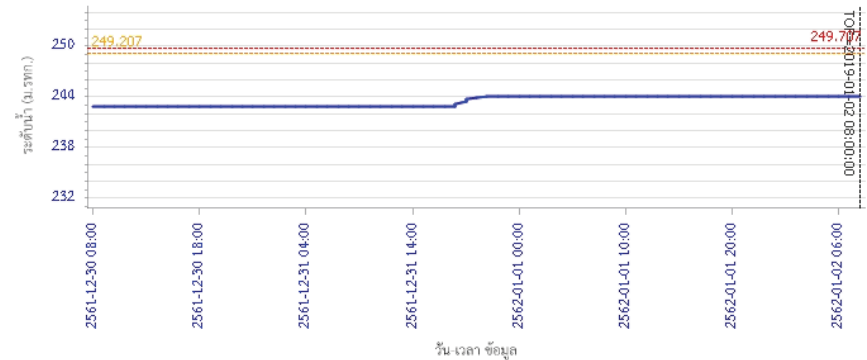
## รายงานสถานการณ์น้ำลุ่มน้ำวัง วันที่ 2 มกราคม 2562

ผลการคำนวณระดับน้ำ สถานี 070304T น้ำแม่สอยที่บ้านหนองกอก ต.แม่สุก อ.แจ้ห่ม จ.ลำปาง



— ระดับน้ำตรวจวัด --- ระดับน้ำพยากรณ์ - - - - - ระดับเฝ้าระวัง - - - - - ระดับเตือนภัย

ผลการคำนวณระดับน้ำ สถานี 070112T แม่น้ำวังที่บ้านบุญนาค ต.บุญนาคพัฒนา อ.เมืองลำปาง จ.ลำปาง



— ระดับน้ำตรวจวัด --- ระดับน้ำพยากรณ์ - - - - - ระดับเฝ้าระวัง - - - - - ระดับเตือนภัย



# โครงการพัฒนาระบบพยากรณ์และเตือนภัยทรัพยากรน้ำ

ศูนย์ป้องกันวิกฤติน้ำ กรมทรัพยากรน้ำ กระทรวงทรัพยากรธรรมชาติและสิ่งแวดล้อม  
180 ถนนพระรามที่ 6 ซอย 34 แขวงสามเสนใน เขตพญาไท กรุงเทพมหานคร 10400 โทรศัพท์ 0 2271 6000  
http://tele-pwps.dwr.go.th



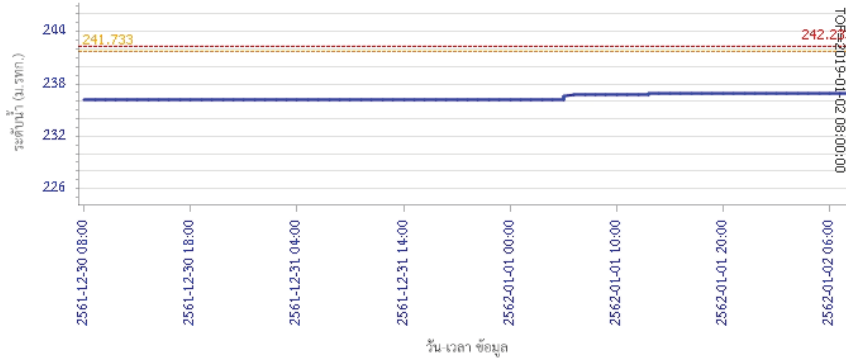
# โครงการพัฒนาระบบพยากรณ์และเตือนภัยทรัพยากรน้ำ

ศูนย์ป้องกันวิกฤติน้ำ กรมทรัพยากรน้ำ กระทรวงทรัพยากรธรรมชาติและสิ่งแวดล้อม  
180 ถนนพระรามที่ 6 ซอย 34 แขวงสามเสนใน เขตพญาไท กรุงเทพมหานคร 10400 โทรศัพท์ 0 2271 6000  
http://tele-pwps.dwr.go.th

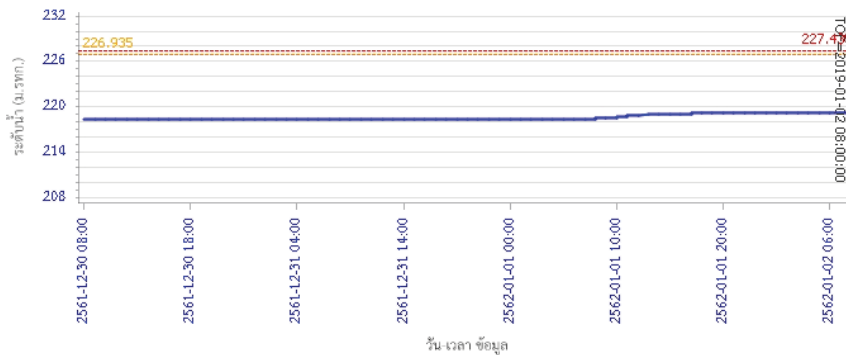


## รายงานสถานการณ์น้ำลุ่มน้ำวัง วันที่ 2 มกราคม 2562

ผลการคำนวณระดับน้ำ สถานี 070114T แม่น้ำวังที่บ้านปางซัย ต.บ้านเสด็จ อ.เมืองลำปาง จ.ลำปาง



ผลการคำนวณระดับน้ำ สถานี 070113T แม่น้ำวังที่ จ.ลำปาง ต.เปียงเหนือ อ.เมืองลำปาง จ.ลำปาง

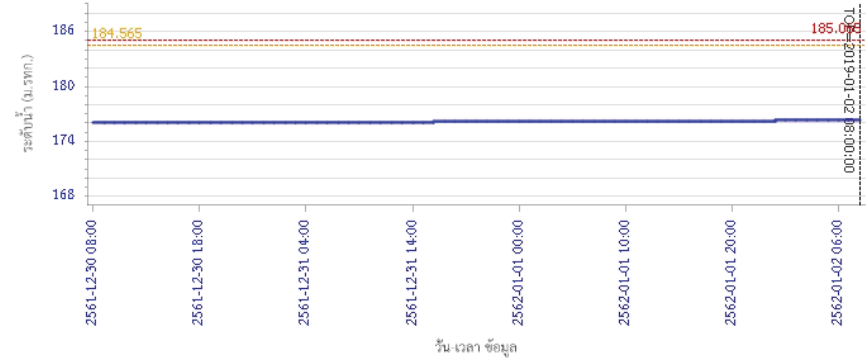


ผลการคำนวณระดับน้ำ สถานี 070117T แม่น้ำวังที่เทศบาลตำบลแม่ปู้ ต.แม่ปู้ อ.แม่พริก จ.ลำปาง

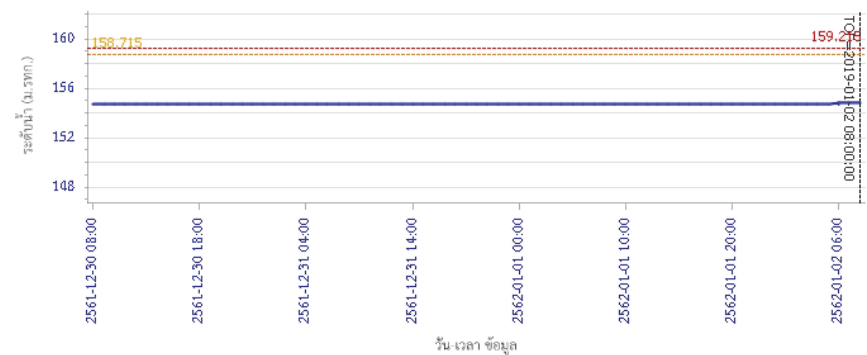


## รายงานสถานการณ์น้ำลุ่มน้ำวัง วันที่ 2 มกราคม 2562

ผลการคำนวณระดับน้ำ สถานี 070116T แม่น้ำวังที่บ้านแม่ตึ๊ยะ ต.แม่ออก อ.เถิน จ.ลำปาง



ผลการคำนวณระดับน้ำ สถานี 070117T แม่น้ำวังที่เทศบาลตำบลแม่ปู้ ต.แม่ปู้ อ.แม่พริก จ.ลำปาง







# โครงการพัฒนาระบบพยากรณ์และเตือนภัยทรัพยากรน้ำ

ศูนย์ป้องกันวิกฤติน้ำ กรมทรัพยากรน้ำ กระทรวงทรัพยากรธรรมชาติและสิ่งแวดล้อม

180 ถนนพระรามที่ 6 ซอย 34 แขวงสามเสนใน เขตพญาไท กรุงเทพมหานคร 10400 โทรศัพท์ 0 2271 6000

http://tele-pwps.dwr.go.th



# โครงการพัฒนาระบบพยากรณ์และเตือนภัยทรัพยากรน้ำ

ศูนย์ป้องกันวิกฤติน้ำ กรมทรัพยากรน้ำ กระทรวงทรัพยากรธรรมชาติและสิ่งแวดล้อม

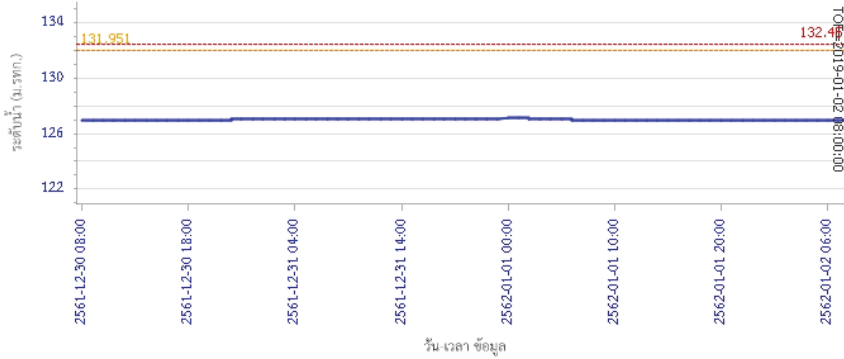
180 ถนนพระรามที่ 6 ซอย 34 แขวงสามเสนใน เขตพญาไท กรุงเทพมหานคร 10400 โทรศัพท์ 0 2271 6000

http://tele-pwps.dwr.go.th

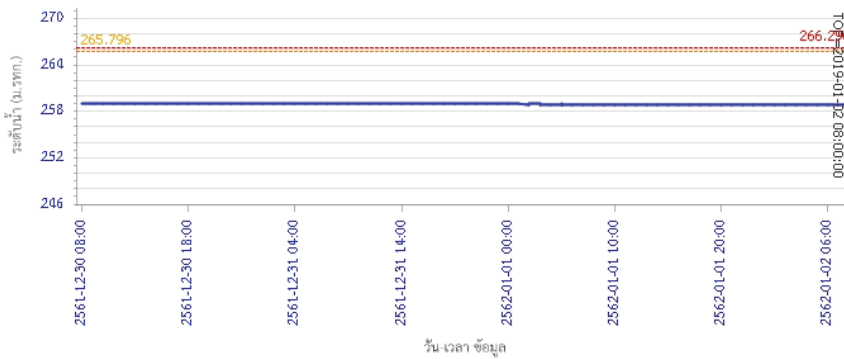


## รายงานสถานการณ์น้ำลุ่มน้ำวัง วันที่ 2 มกราคม 2562

ผลการคำนวณระดับน้ำ สถานี 070118T แม่น้ำวังที่บ้านแม่สลิค ต.แม่สลิค อ.บ้านตาก จ.ตาก

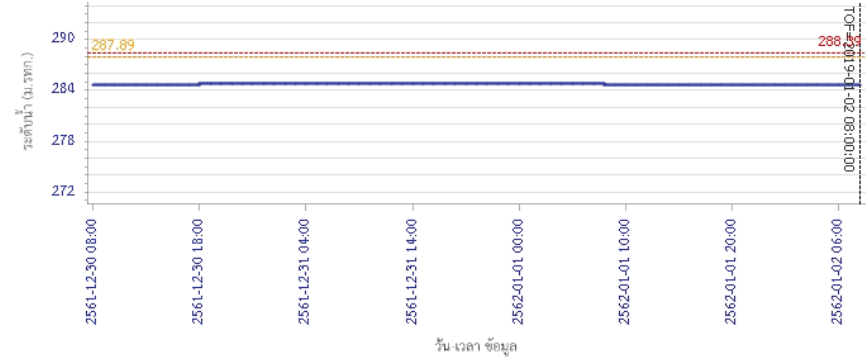


ผลการคำนวณระดับน้ำ สถานี 070604T น้ำแม่จางที่บ้านสุขใหม่โขมมงคล ต.หัวเสือ อ.แม่ทะ จ.ลำปาง

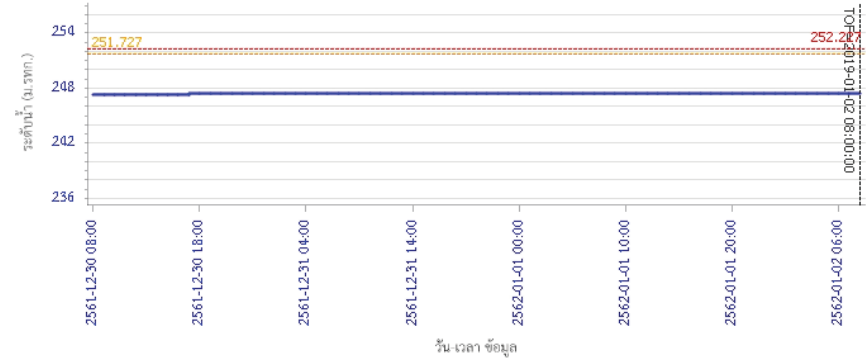


## รายงานสถานการณ์น้ำลุ่มน้ำวัง วันที่ 2 มกราคม 2562

ผลการคำนวณระดับน้ำ สถานี 070111T แม่น้ำวังที่บ้านโป่งชัย ต.บ้านเสอ อ.แจ้ห่ม จ.ลำปาง



ผลการคำนวณระดับน้ำ สถานี 070403T น้ำแม่คู่อยู่ที่บ้านแค ต.บ้านเป้า อ.เมืองลำปาง จ.ลำปาง







# โครงการพัฒนาระบบพยากรณ์และเตือนภัยทรัพยากรน้ำ

ศูนย์ป้องกันวิกฤติน้ำ กรมทรัพยากรน้ำ กระทรวงทรัพยากรธรรมชาติและสิ่งแวดล้อม

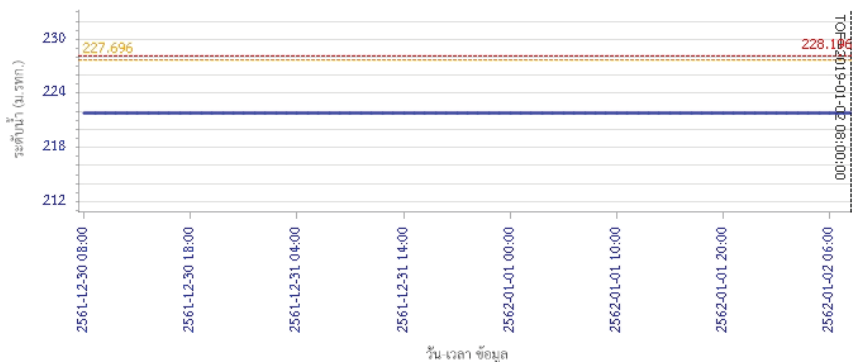
180 ถนนพระรามที่ 6 ซอย 34 แขวงสามเสนใน เขตพญาไท กรุงเทพมหานคร 10400 โทรศัพท์ 0 2271 6000

<http://tele-pwps.dwr.go.th>

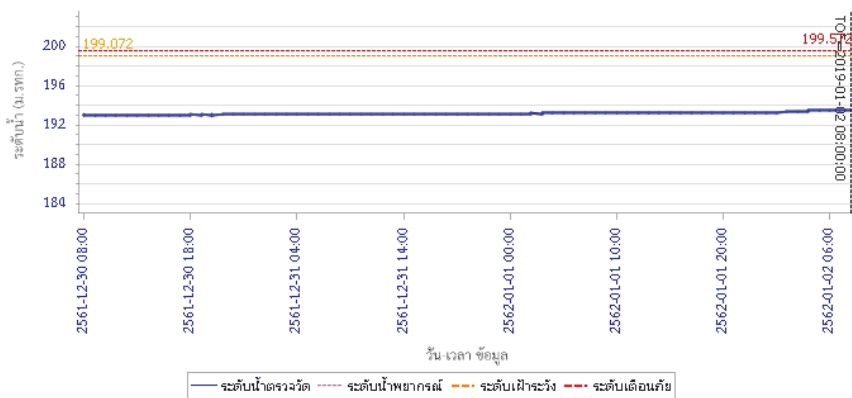


## รายงานสถานการณ์น้ำลุ่มน้ำวัง วันที่ 2 มกราคม 2562

ผลการคำนวณระดับน้ำ สถานี 070703T น้ำแม่คำที่บ้านนาบอน ต.ทุ่งงาม อ.เสริมงาม จ.ลำปาง



ผลการคำนวณระดับน้ำ สถานี 070115T น้ำแม่วังที่บ้านอ้อ ต.แม่กัวะ อ.สบปราบ จ.ลำปาง



### 5) สรุปสถานการณ์น้ำ

สถานการณ์น้ำลุ่มน้ำวัง อยู่ในภาวะปกติ



# โครงการพัฒนาระบบพยากรณ์และเตือนภัยทรัพยากรน้ำ

ศูนย์ป้องกันวิกฤติน้ำ กรมทรัพยากรน้ำ กระทรวงทรัพยากรธรรมชาติและสิ่งแวดล้อม  
180 ถนนพระรามที่ 6 ซอย 34 แขวงสามเสนใน เขตพญาไท กรุงเทพมหานคร 10400 โทรศัพท์ 0 2271 6000  
http://tele-pwps.dwr.go.th



# โครงการพัฒนาระบบพยากรณ์และเตือนภัยทรัพยากรน้ำ

ศูนย์ป้องกันวิกฤติน้ำ กรมทรัพยากรน้ำ กระทรวงทรัพยากรธรรมชาติและสิ่งแวดล้อม  
180 ถนนพระรามที่ 6 ซอย 34 แขวงสามเสนใน เขตพญาไท กรุงเทพมหานคร 10400 โทรศัพท์ 0 2271 6000  
http://tele-pwps.dwr.go.th



## รายงานสถานการณ์น้ำลุ่มน้ำสะแกกรัง วันที่ 2 มกราคม 2562


### 1) สภาพภูมิอากาศ (ที่มา : กรมอุตุนิยมวิทยา)

#### ลักษณะอากาศทั่วไป

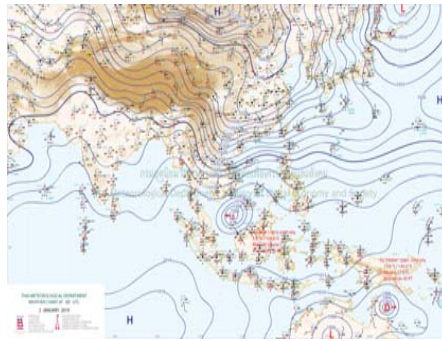
พยากรณ์อากาศ 24 ชั่วโมงข้างหน้า บริเวณภาคใต้ตั้งแต่จังหวัดสงขลาลงไปมีฝนตกหนักบางแห่ง ขอให้ประชาชนบริเวณดังกล่าวระวังอันตรายจากฝนตกหนักไว้ด้วย ส่วนบริเวณอ่าวไทยตอนล่างมีคลื่นสูง 2-4 เมตร ชาวเรือควรเดินเรือด้วยความระมัดระวัง เรือเล็กบริเวณอ่าวไทยควรงดออกจากฝั่งจนถึงวันที่ 5 มกราคม 2562 สำหรับประเทศไทยตอนบนมีอากาศหนาวเย็นโดยทั่วไปและมีลมแรง อุณหภูมิจะลดลง 1-3 องศาเซลเซียสในภาคเหนือ ส่วนบริเวณเทือกเขาสูงมีอากาศหนาวถึงหนาวจัด ขอให้ประชาชนบริเวณประเทศไทยตอนบนรักษาสุขภาพเนื่องจากสภาพอากาศที่หนาวเย็นลงไว้ด้วย

#### สภาพอากาศภาคกลาง ( เวลา 06:00 น.วันนี้ - 06:00 น.วันพรุ่งนี้ )

อากาศเย็น อุณหภูมิจะลดลง 1-2 องศาเซลเซียส อุณหภูมิต่ำสุด 18-21 องศาเซลเซียส อุณหภูมิสูงสุด 30-31 องศาเซลเซียส ลมตะวันออกเฉียงเหนือ ความเร็ว 15-30 กม./ชม.



ภาพถ่ายดาวเทียม



แผนที่อากาศ

### 2) สรุปสถานการณ์ฝน

สรุปสถานการณ์ฝนในพื้นที่ลุ่มน้ำสะแกกรัง จากข้อมูลตรวจวัดปริมาณน้ำฝนของสถานีโทรมาตร โครงการพัฒนาระบบพยากรณ์และเตือนภัยทรัพยากรน้ำ กรมทรัพยากรน้ำ สหสม 24 ชั่วโมง ระหว่างวันที่ 01 มกราคม 2562 เวลา 07:00 น. ถึง วันที่ 02 มกราคม 2562 เวลา 07:00 น. และข้อมูลคาดการณ์ปริมาณน้ำฝนสะสม จากการประมวลผลข้อมูลภาพ NWP-WRF Model กรมอุตุนิยมวิทยา ดังแสดงในตาราง

| สถานีโทรมาตร                     | ที่ตั้ง                         | ปริมาณฝนตรวจวัดสะสม (ม.ม.) |       |          | ปริมาณฝนสะสมคาดการณ์ล่วงหน้า (ม.ม.) |          |        |
|----------------------------------|---------------------------------|----------------------------|-------|----------|-------------------------------------|----------|--------|
|                                  |                                 | 3 วัน                      | 2 วัน | เมื่อวาน | วันนี้                              | พรุ่งนี้ | 3 วัน  |
| 110501T น้ำแม่वंกที่บ้านคลองสาส์ | ต.ลาดยาว อ.ลาดยาว จ.นครสวรรค์   | 0.00                       | 0.00  | 0.00     | 0.64                                | 22.18    | 22.18  |
| 110202T โรงเรียนบ้านยอดห้วยแก้ว  | ต.แม่เลย์ อ.แม่वंก จ.นครสวรรค์  | 5.00                       | 0.00  | 0.00     | 60.67                               | 109.51   | 109.51 |
| 110505T ที่ว่าการอำเภอแม่वंก     | ต.แม่वंก อ.แม่वंก จ.นครสวรรค์   | 0.50                       | 0.00  | 0.00     | 7.71                                | 11.43    | 11.43  |
| 110304T โรงเรียนอนุบาลแม่เป็น    | ต.แม่เป็น อ.แม่เป็น จ.นครสวรรค์ | 2.50                       | 0.00  | 0.00     | 26.94                               | 35.97    | 35.97  |

## รายงานสถานการณ์น้ำลุ่มน้ำสะแกกรัง วันที่ 2 มกราคม 2562

| สถานีโทรมาตร                    | ที่ตั้ง                              | ปริมาณฝนตรวจวัดสะสม (ม.ม.) |       |          | ปริมาณฝนสะสมคาดการณ์ล่วงหน้า (ม.ม.) |          |       |
|---------------------------------|--------------------------------------|----------------------------|-------|----------|-------------------------------------|----------|-------|
|                                 |                                      | 3 วัน                      | 2 วัน | เมื่อวาน | วันนี้                              | พรุ่งนี้ | 3 วัน |
| 110305T รพ.สต.บ้านร่องต่า       | ต.น้ำรอบ อ.ลานสัก จ.อุทัยธานี        | 1.50                       | 0.00  | 0.00     | 26.94                               | 35.97    | 35.97 |
| 110506T สาธารณสุข อ.หนองฉาง     | ต.หนองฉาง อ.หนองฉาง จ.อุทัยธานี      | 1.00                       | 0.00  | 0.00     | 7.71                                | 11.43    | 11.43 |
| 110303T คลองโพธิ์ที่บ้านทุ่งสงบ | ต.ไผ่เขียว อ.สว่างอารมณ์ จ.อุทัยธานี | 0.00                       | 0.00  | 0.00     | 26.94                               | 35.97    | 35.97 |

\*\*หมายเหตุ : ปริมาณฝนสะสมคาดการณ์ ได้จากการประมวลผลและคำนวณข้อมูลภาพจาก NWP-WRF Model กรมอุตุนิยมวิทยา\*\*

### 3) สรุประดับน้ำรายวัน

สรุปสถานการณ์น้ำในพื้นที่ลุ่มน้ำสะแกกรัง จากข้อมูลตรวจวัดระดับน้ำของสถานีโทรมาตรโครงการพัฒนาระบบพยากรณ์และเตือนภัยทรัพยากรน้ำ กรมทรัพยากรน้ำ ณ เวลา 07:00 น. ของวันที่ 02 มกราคม 2562 และข้อมูลระดับน้ำคาดการณ์จากแบบจำลองทางคณิตศาสตร์ ดังแสดงในตาราง

| สถานีโทรมาตร                            | ที่ตั้ง                                | ระดับเตือนภัย | ระดับน้ำตรวจวัด (ม.รทก) |        | ระดับน้ำคาดการณ์ล่วงหน้า |        |        |         |
|---|--|---------------|-------------------------|--------|--------------------------|--------|--------|---------|
|   |  |               | เมื่อวาน                | วันนี้ | 1 วัน                    | 2 วัน  | 3 วัน  | แนวโน้ม |
| 110501T น้ำแม่वंกที่บ้านคลองสาส์        | ต.ลาดยาว อ.ลาดยาว จ.นครสวรรค์          | 66.2          | 63.85                   | 63.64  | 63.64                    | 63.64  | 63.64  | คงที่   |
| 110503T แม่น้ำตากแดดที่บ้านหนองขาลาย    | ต.หนองหลวง อ.สว่างอารมณ์ จ.อุทัยธานี   | 31.7          | 29.31                   | 29.29  | 29.29                    | 29.29  | 29.29  | คงที่   |
| 110504T แม่น้ำตากแดดที่บ้านบุญลือ       | ต.เนินแจง อ.เมืองอุทัยธานี จ.อุทัยธานี | 21.7          | 17.50                   | 17.50  | 17.50                    | 17.50  | 17.49  | คงที่   |
| 110301T คลองโพธิ์ที่บ้านคลองบ่วงสามัคคี | ต.ปางสวรรค์ อ.ชุมตาบง จ.นครสวรรค์      | 125.876       | 124.00                  | 124.00 | 124.00                   | 123.99 | 123.99 | คงที่   |
| 110302T คลองท่าข้ามที่บ้านท่าข้าม       | ต.ห้วยน้ำหอม อ.ลาดยาว จ.นครสวรรค์      | 75.5          | 73.76                   | 74.08  | 74.08                    | 74.07  | 74.07  | คงที่   |
| 110303T คลองโพธิ์ที่บ้านทุ่งสงบ         | ต.ไผ่เขียว อ.สว่างอารมณ์ จ.อุทัยธานี   | 47.7          | 45.00                   | 45.00  | 45.00                    | 44.99  | 44.99  | คงที่   |
| 110401T ห้วยทับเสลาที่บ้านง้ออุยเจียม   | ต.ระบำ อ.ลานสัก จ.อุทัยธานี            | 125.855       | 123.59                  | 123.58 | 123.58                   | 123.58 | 123.58 | คงที่   |
| 110402T ห้วยทับเสลาที่บ้านนาไร่เดียว    | ต.ลานสัก อ.ลานสัก จ.อุทัยธานี          | 105.6         | 103.01                  | 103.01 | 103.01                   | 103.01 | 103.01 | คงที่   |
| 110403T ห้วยทับเสลาที่บ้านดินแดง        | ต.ประดู่ยืน อ.ลานสัก จ.อุทัยธานี       | 86.5          | 83.50                   | 83.50  | 83.50                    | 83.50  | 83.50  | คงที่   |
| 110502T ห้วยวังมัจที่บ้านหนองเตย        | ต.แม่บก อ.ลาดยาว จ.นครสวรรค์           | 55.2          | 51.00                   | 51.00  | 51.00                    | 51.00  | 51.00  | คงที่   |

### 3.1) ระดับน้ำในลำน้ำ



# โครงการพัฒนาระบบพยากรณ์และเตือนภัยทรัพยากรน้ำ

ศูนย์ป้องกันวิกฤติน้ำ กรมทรัพยากรน้ำ กระทรวงทรัพยากรธรรมชาติและสิ่งแวดล้อม

180 ถนนพระรามที่ 6 ซอย 34 แขวงสามเสนใน เขตพญาไท กรุงเทพมหานคร 10400 โทรศัพท์ 0 2271 6000

http://tele-pwps.dwr.go.th



# โครงการพัฒนาระบบพยากรณ์และเตือนภัยทรัพยากรน้ำ

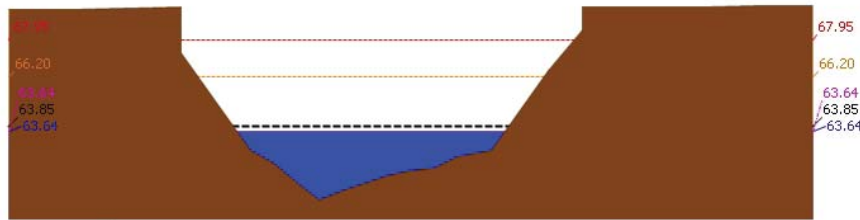
ศูนย์ป้องกันวิกฤติน้ำ กรมทรัพยากรน้ำ กระทรวงทรัพยากรธรรมชาติและสิ่งแวดล้อม

180 ถนนพระรามที่ 6 ซอย 34 แขวงสามเสนใน เขตพญาไท กรุงเทพมหานคร 10400 โทรศัพท์ 0 2271 6000

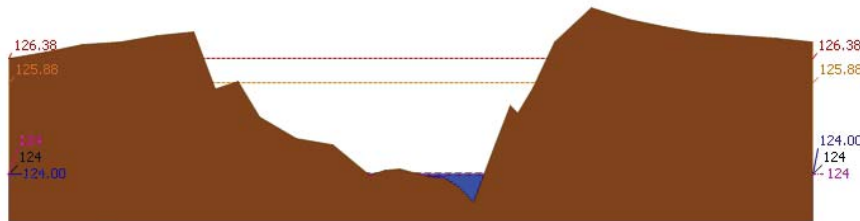
http://tele-pwps.dwr.go.th



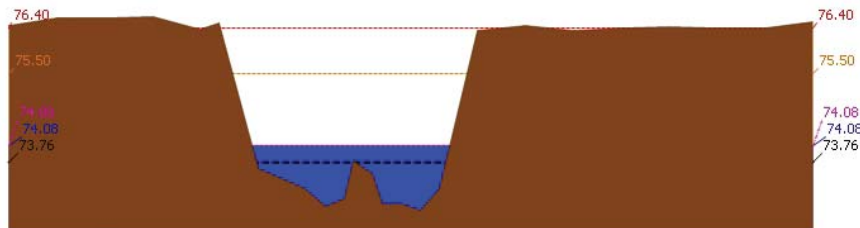
รายงานสถานการณ์น้ำลุ่มน้ำสะแกกรัง วันที่ 2 มกราคม 2562



สถานี 110501T น้ำแม่วงก์ที่บ้านคลองสาตี ต.ลาดยาว อ.ลาดยาว จ.นครสวรรค์ ระดับน้ำ 63.64 ม.รทก.

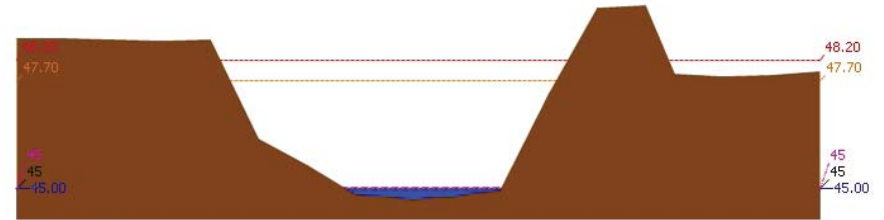


สถานี 110301T คลองโพธิ์ที่บ้านคลองบ่วงสามัคคี ต.ปางสวรรค์ อ.ชุมตาบง จ.นครสวรรค์ ระดับน้ำ 124.00 ม.รทก.

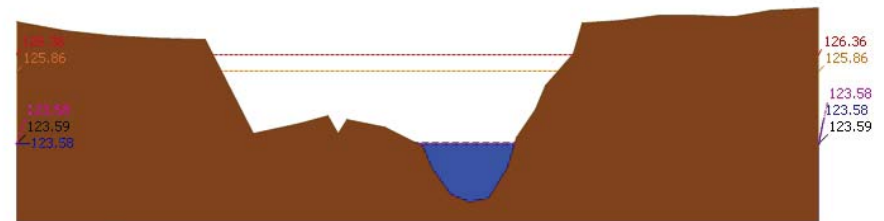


สถานี 110302T คลองท่าข้ามที่บ้านท่าข้าม ต.หัวนาค้อ อ.ลาดยาว จ.นครสวรรค์ ระดับน้ำ 74.08 ม.รทก.


รายงานสถานการณ์น้ำลุ่มน้ำสะแกกรัง วันที่ 2 มกราคม 2562



สถานี 110303T คลองโพธิ์ที่บ้านทุ่งสงบ ต.ไม้เขี้ยว อ.สว่างอารมณ์ จ.อุทัยธานี ระดับน้ำ 45.00 ม.รทก.



สถานี 110401T หัวขั้วหินเสลาที่บ้านบึงอ้ายเจียม ต.ระบัว อ.ลานสัก จ.อุทัยธานี ระดับน้ำ 123.58 ม.รทก.



สถานี 110402T หัวขั้วหินเสลาที่บ้านนาไร่เดี่ยว ต.ลานสัก อ.ลานสัก จ.อุทัยธานี ระดับน้ำ 103.01 ม.รทก.



# โครงการพัฒนาระบบพยากรณ์และเตือนภัยทรัพยากรน้ำ

ศูนย์ป้องกันวิกฤติน้ำ กรมทรัพยากรน้ำ กระทรวงทรัพยากรธรรมชาติและสิ่งแวดล้อม

180 ถนนพระรามที่ 6 ซอย 34 แขวงสามเสนใน เขตพญาไท กรุงเทพมหานคร 10400 โทรศัพท์ 0 2271 6000

<http://tele-pwps.dwr.go.th>



# โครงการพัฒนาระบบพยากรณ์และเตือนภัยทรัพยากรน้ำ

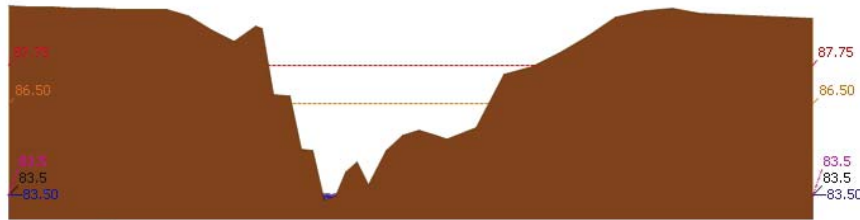
ศูนย์ป้องกันวิกฤติน้ำ กรมทรัพยากรน้ำ กระทรวงทรัพยากรธรรมชาติและสิ่งแวดล้อม

180 ถนนพระรามที่ 6 ซอย 34 แขวงสามเสนใน เขตพญาไท กรุงเทพมหานคร 10400 โทรศัพท์ 0 2271 6000

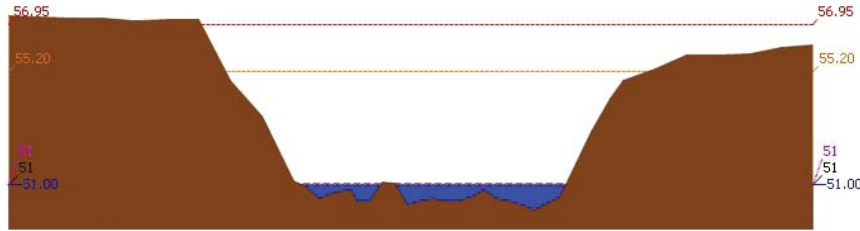
<http://tele-pwps.dwr.go.th>




รายงานสถานการณ์น้ำลุ่มน้ำสะแกกรัง วันที่ 2 มกราคม 2562



▲ ระดับปัจจุบัน --- ระดับวิกฤติ --- ระดับเฝ้าระวัง --- เมื่อกว่า 7:00 น. --- คาดการณ์ล่วงหน้า 1 วัน  
 สถานี 110403T หัวขั้วที่เสาที่บันไดดินแดง ต.ประตูหิน อ.ลานสัก จ.อุทัยธานี ระดับน้ำ 83.50 ม.รทก.

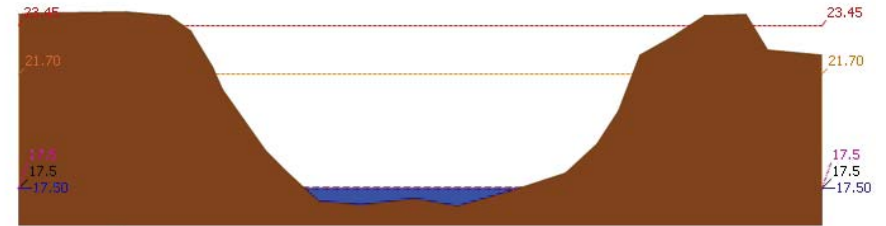


▲ ระดับปัจจุบัน --- ระดับวิกฤติ --- ระดับเฝ้าระวัง --- เมื่อกว่า 7:00 น. --- คาดการณ์ล่วงหน้า 1 วัน  
 สถานี 110502T หัวขั้ววังม้าที่บ้านหนองเตย ต.มาบแก อ.ลาดยาว จ.นครสวรรค์ ระดับน้ำ 51.00 ม.รทก.



▲ ระดับปัจจุบัน --- ระดับวิกฤติ --- ระดับเฝ้าระวัง --- เมื่อกว่า 7:00 น. --- คาดการณ์ล่วงหน้า 1 วัน  
 สถานี 110503T แม่น้ำตากแดดที่บ้านหนองชาลาขย ต.หนองหลวง อ.สว่างอารมณ์ จ.อุทัยธานี ระดับน้ำ 29.29 ม.รทก.

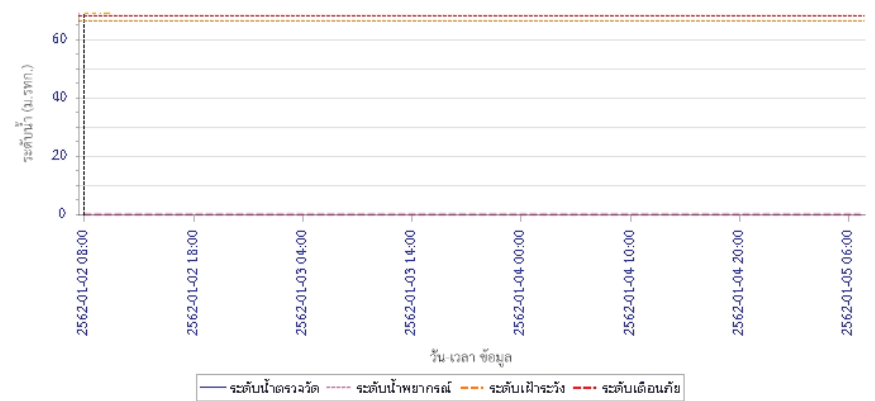
รายงานสถานการณ์น้ำลุ่มน้ำสะแกกรัง วันที่ 2 มกราคม 2562



▲ ระดับปัจจุบัน --- ระดับวิกฤติ --- ระดับเฝ้าระวัง --- เมื่อกว่า 7:00 น. --- คาดการณ์ล่วงหน้า 1 วัน  
 สถานี 110504T แม่น้ำตากแดดที่บ้านบุญลือ ต.เนินแจง อ.เมืองอุทัยธานี จ.อุทัยธานี ระดับน้ำ 17.50 ม.รทก.

## 4) ผลการวิเคราะห์สถานการณ์น้ำ

ผลการคำนวณระดับน้ำ สถานี 110501T น้ำแม่่งที่บ้านคลองสาสี ต.ลาดยาว อ.ลาดยาว จ.นครสวรรค์





# โครงการพัฒนาระบบพยากรณ์และเตือนภัยทรัพยากรน้ำ

ศูนย์ป้องกันวิกฤติน้ำ กรมทรัพยากรน้ำ กระทรวงทรัพยากรธรรมชาติและสิ่งแวดล้อม  
180 ถนนพระรามที่ 6 ซอย 34 แขวงสามเสนใน เขตพญาไท กรุงเทพมหานคร 10400 โทรศัพท์ 0 2271 6000  
<http://tele-pwps.dwr.go.th>



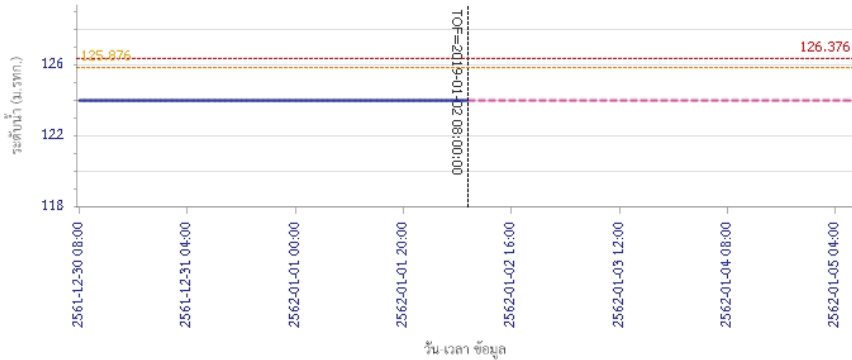
# โครงการพัฒนาระบบพยากรณ์และเตือนภัยทรัพยากรน้ำ

ศูนย์ป้องกันวิกฤติน้ำ กรมทรัพยากรน้ำ กระทรวงทรัพยากรธรรมชาติและสิ่งแวดล้อม  
180 ถนนพระรามที่ 6 ซอย 34 แขวงสามเสนใน เขตพญาไท กรุงเทพมหานคร 10400 โทรศัพท์ 0 2271 6000  
<http://tele-pwps.dwr.go.th>

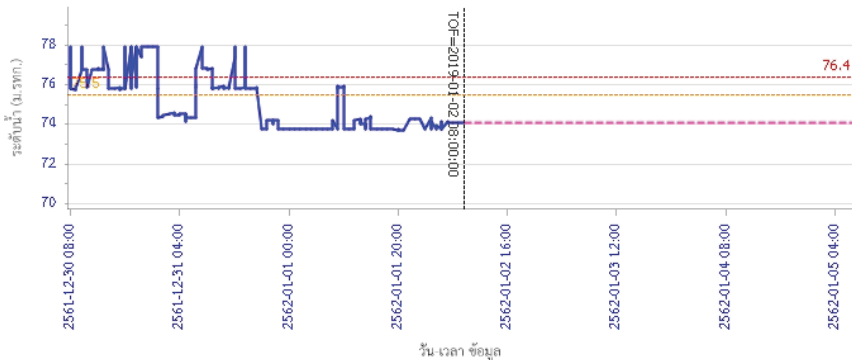


## รายงานสถานการณ์น้ำลุ่มน้ำสะแกกรัง วันที่ 2 มกราคม 2562

ผลการคำนวณระดับน้ำ สถานี 110301T คลองโพธิ์ที่บ้านคลองปางสามัคคี ต.ปางสวรรค์ อ.ชุมตาบง จ.นครสวรรค์

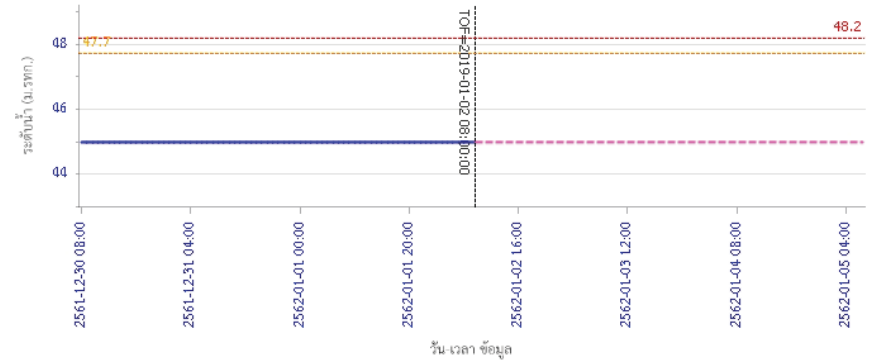


ผลการคำนวณระดับน้ำ สถานี 110302T คลองท่าข้ามที่บ้านท่าข้าม ต.หัวน้าหอม อ.ลาดยาว จ.นครสวรรค์

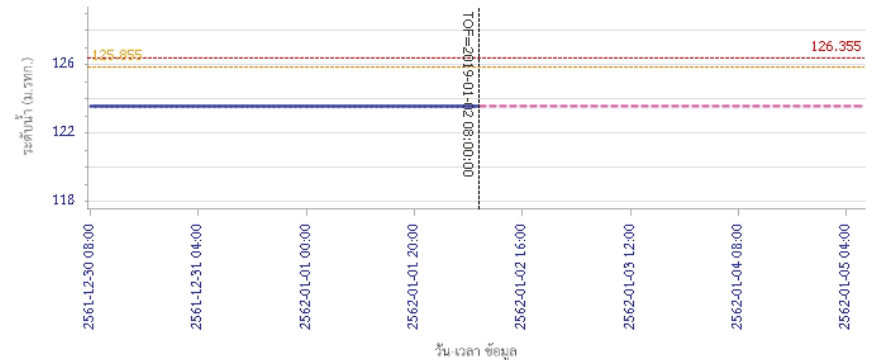


## รายงานสถานการณ์น้ำลุ่มน้ำสะแกกรัง วันที่ 2 มกราคม 2562

ผลการคำนวณระดับน้ำ สถานี 110303T คลองโพธิ์ที่บ้านทุ่งสูง ต.ไผ่เขียว อ.สว่างอารมณ์ จ.อุทัยธานี



ผลการคำนวณระดับน้ำ สถานี 110401T ห้วยทับเสลาที่บ้านบุ่งไถชัยเขื่อน ต.ระบำ อ.ลานสัก จ.อุทัยธานี





# โครงการพัฒนาระบบพยากรณ์และเตือนภัยทรัพยากรน้ำ

ศูนย์ป้องกันวิกฤติน้ำ กรมทรัพยากรน้ำ กระทรวงทรัพยากรธรรมชาติและสิ่งแวดล้อม

180 ถนนพระรามที่ 6 ซอย 34 แขวงสามเสนใน เขตพญาไท กรุงเทพมหานคร 10400 โทรศัพท์ 0 2271 6000

http://tele-pwps.dwr.go.th



# โครงการพัฒนาระบบพยากรณ์และเตือนภัยทรัพยากรน้ำ

ศูนย์ป้องกันวิกฤติน้ำ กรมทรัพยากรน้ำ กระทรวงทรัพยากรธรรมชาติและสิ่งแวดล้อม

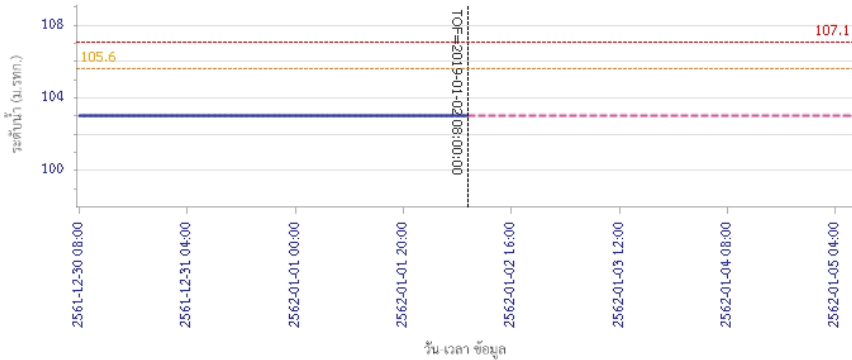
180 ถนนพระรามที่ 6 ซอย 34 แขวงสามเสนใน เขตพญาไท กรุงเทพมหานคร 10400 โทรศัพท์ 0 2271 6000

http://tele-pwps.dwr.go.th

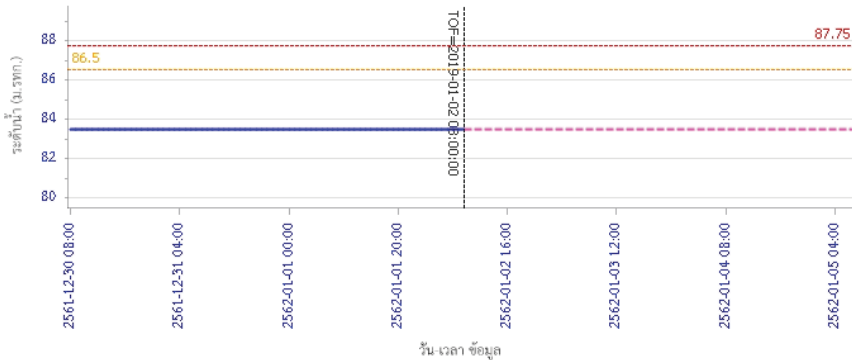


## รายงานสถานการณ์น้ำลุ่มน้ำสะแกกรัง วันที่ 2 มกราคม 2562

ผลการคำนวณระดับน้ำ สถานี 110402T ฝายห้วยเสลาที่บ้านนาไร่เดี่ยว ต.ลานสัก อ.ลานสัก จ.อุทัยธานี

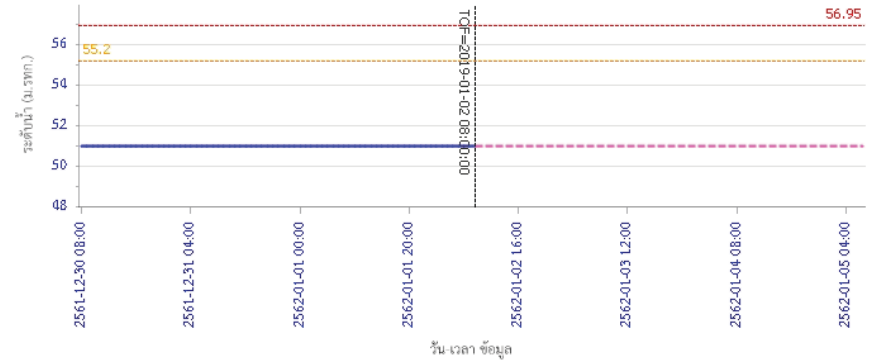


ผลการคำนวณระดับน้ำ สถานี 110403T ฝายห้วยเสลาที่บ้านดินแดง ต.ประจักษ์ อ.ลานสัก จ.อุทัยธานี

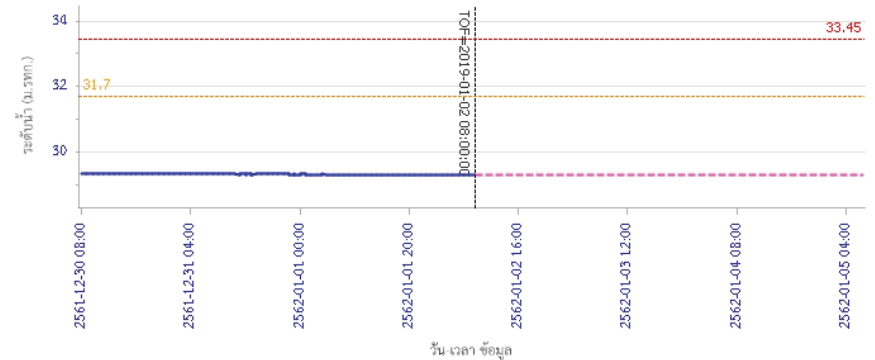


## รายงานสถานการณ์น้ำลุ่มน้ำสะแกกรัง วันที่ 2 มกราคม 2562

ผลการคำนวณระดับน้ำ สถานี 110502T ฝายวังมาตีบ้านหนองเคย ต.มาบแก อ.ลาดยาว จ.นครสวรรค์



ผลการคำนวณระดับน้ำ สถานี 110503T แม่น้ำตากแดดที่บ้านหนองขาลาย ต.หนองหลวง อ.สว่างอารมณ์ จ.อุทัยธานี







# โครงการพัฒนาระบบพยากรณ์และเตือนภัยทรัพยากรน้ำ

ศูนย์ป้องกันวิกฤติน้ำ กรมทรัพยากรน้ำ กระทรวงทรัพยากรธรรมชาติและสิ่งแวดล้อม

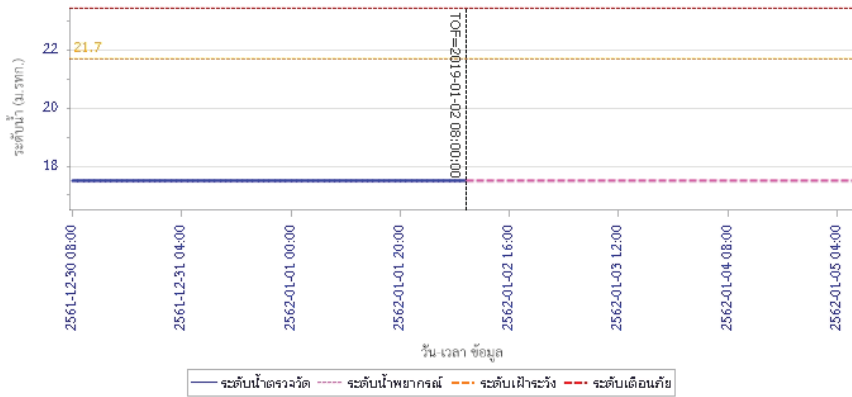
180 ถนนพระรามที่ 6 ซอย 34 แขวงสามเสนใน เขตพญาไท กรุงเทพมหานคร 10400 โทรศัพท์ 0 2271 6000

<http://tele-pwps.dwr.go.th>



## รายงานสถานการณ์น้ำลุ่มน้ำสะแกกรัง วันที่ 2 มกราคม 2562

ผลการคำนวณระดับน้ำ สถานี 110504T แม่น้ำสายแคดที่บ้านบุญยสิทธิ์ ต.เนินแจง อ.เมืองอุทัยธานี จ.อุทัยธานี



### 5) สรุปสถานการณ์น้ำ

สถานการณ์ในลุ่มน้ำสะแกกรัง อยู่ในภาวะปกติ



# โครงการพัฒนาระบบพยากรณ์และเตือนภัยทรัพยากรน้ำ

ศูนย์ป้องกันวิกฤติน้ำ กรมทรัพยากรน้ำ กระทรวงทรัพยากรธรรมชาติและสิ่งแวดล้อม

180 ถนนพระรามที่ 6 ซอย 34 แขวงสามเสนใน เขตพญาไท กรุงเทพมหานคร 10400 โทรศัพท์ 0 2271 6000

http://tele-pwps.dwr.go.th



# โครงการพัฒนาระบบพยากรณ์และเตือนภัยทรัพยากรน้ำ

ศูนย์ป้องกันวิกฤติน้ำ กรมทรัพยากรน้ำ กระทรวงทรัพยากรธรรมชาติและสิ่งแวดล้อม

180 ถนนพระรามที่ 6 ซอย 34 แขวงสามเสนใน เขตพญาไท กรุงเทพมหานคร 10400 โทรศัพท์ 0 2271 6000

http://tele-pwps.dwr.go.th



## รายงานสถานการณ์น้ำลุ่มน้ำป่าสัก วันที่ 2 มกราคม 2562


### 1) สภาพภูมิอากาศ (ที่มา : กรมอุตุนิยมวิทยา)

#### ลักษณะอากาศทั่วไป

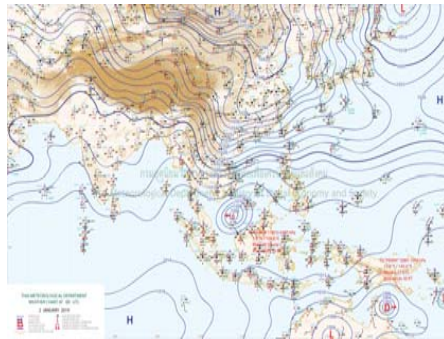
พยากรณ์อากาศ 24 ชั่วโมงข้างหน้า บริเวณภาคใต้ตั้งแต่จังหวัดสงขลาลงไปมีฝนตกหนักบางแห่ง ขอให้ประชาชนบริเวณดังกล่าวระวังอันตรายจากฝนตกหนักไว้ด้วย ส่วนบริเวณอ่าวไทยตอนล่างมีคลื่นสูง 2-4 เมตร ชาวเรือควรเดินเรือด้วยความระมัดระวัง เรือเล็กบริเวณอ่าวไทยควรออกจากฝั่งจนถึงวันที่ 5 มกราคม 2562 สำหรับประเทศไทยตอนบนมีอากาศหนาวเย็นโดยทั่วไปและมีลมแรง อุณหภูมิจะลดลง 1-3 องศาเซลเซียสในภาคเหนือ ส่วนบริเวณเทือกเขาสูงมีอากาศหนาวถึงหนาวจัด ขอให้ประชาชนบริเวณประเทศไทยตอนบนรักษาสุขภาพเนื่องจากสภาพอากาศที่หนาวเย็นลงไว้ด้วย

#### สภาพอากาศภาคกลาง ( เวลา 06:00 น.วันนี้ - 06:00 น.วันพรุ่งนี้ )

อากาศเย็น อุณหภูมิจะลดลง 1-2 องศาเซลเซียส อุณหภูมิต่ำสุด 18-21 องศาเซลเซียส อุณหภูมิสูงสุด 30-31 องศาเซลเซียส ลมตะวันออกเฉียงเหนือ ความเร็ว 15-30 กม./ชม.



ภาพถ่ายดาวเทียม



แผนที่อากาศ

### 2) สรุปสถานการณ์ฝน

สรุปสถานการณ์ฝนในพื้นที่ลุ่มน้ำป่าสัก จากข้อมูลตรวจวัดปริมาณน้ำฝนของสถานีโทรมาตร โครงการพัฒนาระบบพยากรณ์และเตือนภัยทรัพยากรน้ำ กรมทรัพยากรน้ำ สหสม 24 ชั่วโมง ระหว่างวันที่ 01 มกราคม 2562 เวลา 07:00 น. ถึง วันที่ 02 มกราคม 2562 เวลา 07:00 น. และข้อมูลคาดการณ์ปริมาณน้ำฝนสะสม จากการประมวลผลข้อมูลภาพ NWP-WRF Model กรมอุตุนิยมวิทยา ดังแสดงในตาราง

| สถานีโทรมาตร                    | ที่ตั้ง                         | ปริมาณฝนตรวจวัดสะสม (ม.ม.) |       |          | ปริมาณฝนสะสมคาดการณ์ล่วงหน้า (ม.ม.) |          |        |
|---------------------------------|---------------------------------|----------------------------|-------|----------|-------------------------------------|----------|--------|
|                                 |                                 | 3 วัน                      | 2 วัน | เมื่อวาน | วันนี้                              | พรุ่งนี้ | 3 วัน  |
| 120401T โรงเรียนบ้านลำป่าสักมูล | ต.ตมุลเหล็ก อ.เมือง จ.เพชรบูรณ์ | 0.00                       | 0.00  | 0.00     | 36.42                               | 57.50    | 57.50  |
| 120701T บ้านสำราญ               | ต.กุดตาเพชร อ.ลำสนธิ จ.ลพบุรี   | 0.00                       | 0.00  | 0.00     | 53.59                               | 100.67   | 100.67 |
| 120601T โรงเรียนบ้านหนองมะค่า   | ต.หนองมะค่า อ.โคกเจริญ จ.ลพบุรี | 0.00                       | 0.00  | 0.00     | 8.75                                | 38.00    | 38.00  |
| 120108T รพ.สต.บ้านทับกัก        | ต.อีปุม อ.ด่านซ้าย จ.เลย        | 0.00                       | 0.00  | 0.00     | 71.78                               | 100.34   | 100.34 |

## รายงานสถานการณ์น้ำลุ่มน้ำป่าสัก วันที่ 2 มกราคม 2562

| สถานีโทรมาตร                       | ที่ตั้ง                               | ปริมาณฝนตรวจวัดสะสม (ม.ม.) |       |          | ปริมาณฝนสะสมคาดการณ์ล่วงหน้า (ม.ม.) |          |        |
|------------------------------------|---------------------------------------|----------------------------|-------|----------|-------------------------------------|----------|--------|
|                                    |                                       | 3 วัน                      | 2 วัน | เมื่อวาน | วันนี้                              | พรุ่งนี้ | 3 วัน  |
| 120501T โรงเรียนบ้านสันเจริญ       | ต.ท่าตวง อ.หนองไผ่ จ.เพชรบูรณ์        | 0.00                       | 0.00  | 0.00     | 31.31                               | 53.59    | 53.59  |
| 120802T โรงเรียนชอย12 สาย 4 ซ้าย   | ต.ตีสอง อ.พัฒนานิคม จ.ลพบุรี          | 2.50                       | 0.00  | 0.00     | 8.84                                | 15.54    | 15.54  |
| 120502T อบต.บึงกระจับ              | ต.บึงกระจับ อ.วิเชียรบุรี จ.เพชรบูรณ์ | 0.00                       | 0.00  | 0.00     | 31.31                               | 53.59    | 53.59  |
| 120702T ลำสนธิที่บ้านท่ายาง        | ต.หนองยายโง่ อ.ชัยบาดาล จ.ลพบุรี      | 0.00                       | 0.00  | 0.00     | 53.59                               | 100.67   | 100.67 |
| 120901T ห้วยมวกเหล็กที่ อ.มวกเหล็ก | ต.มวกเหล็ก อ.มวกเหล็ก จ.สระบุรี       | 0.00                       | 0.00  | 0.00     | 3.57                                | 18.34    | 18.34  |

\*\*หมายเหตุ : ปริมาณฝนสะสมคาดการณ์ ได้จากการประมวลผลและคำนวณข้อมูลภาพจาก NWP-WRF Model กรมอุตุนิยมวิทยา\*\*

### 3) สรุประดับน้ำรายวัน

สรุปสถานการณ์น้ำในพื้นที่ลุ่มน้ำป่าสัก จากข้อมูลตรวจวัดระดับน้ำของสถานีโทรมาตรโครงการพัฒนาระบบพยากรณ์และเตือนภัยทรัพยากรน้ำ กรมทรัพยากรน้ำ ณ เวลา 07:00 น. ของวันที่ 02 มกราคม 2562 และข้อมูลระดับน้ำคาดการณ์จากแบบจำลองทางคณิตศาสตร์ ดังแสดงในตาราง

| สถานีโทรมาตร                             | ที่ตั้ง                           | ระดับเตือนภัย | ระดับน้ำตรวจวัด (ม.รทก) |        | ระดับน้ำคาดการณ์ล่วงหน้า |        |        |           |
|--|-----------------------------------|---------------|-------------------------|--------|--------------------------|--------|--------|-----------|
|  |                                   |               | เมื่อวาน                | วันนี้ | 1 วัน                    | 2 วัน  | 3 วัน  | แนวโน้ม   |
| 120107T แม่น้ำป่าสักที่ อ.เมืองเพชรบูรณ์ | ต.นาป่า อ.เมือง จ.เพชรบูรณ์       | 113.4         | 110.67                  | 110.66 | 110.67                   | 110.67 | 110.68 | เพิ่มขึ้น |
| 120106T แม่น้ำป่าสักที่ อ.เสนาห์         | ต.ศาลาธิไทย อ.เสนาห์ จ.สระบุรี    | 10.6          | 7.00                    | 6.96   | 6.95                     | 6.95   | 6.94   | คงที่     |
| 120205T แม่น้ำป่าสักที่บ้านลุ่มกะทาด     | ต.ศิลา อ.หล่มเก่า จ.เพชรบูรณ์     | 215.8         | 211.48                  | 211.48 | 211.41                   | 211.41 | 211.40 | คงที่     |
| 120109T แม่น้ำป่าสักที่ อ.แก่งคอย        | ต.แก่งคอย อ.แก่งคอย จ.สระบุรี     | 14.6          | 7.45                    | 7.44   | 7.44                     | 7.43   | 7.43   | คงที่     |
| 120110T แม่น้ำป่าสักที่บ้านวังโปลด์      | ต.วังโปลด์ อ.หนองไผ่ จ.เพชรบูรณ์  | 92.5          | 84.92                   | 84.92  | 84.90                    | 84.86  | 84.82  | คงที่     |
| 120304T ห้วยน้ำพุที่บ้านกอกกะบาก         | ต.โป่ง อ.ด่านซ้าย จ.เลย           | 305           | 301.48                  | 301.50 | 301.50                   | 301.49 | 301.49 | คงที่     |
| 120111T แม่น้ำป่าสักที่บ้านจางวาง        | ต.ลานบา อ.หล่มสัก จ.เพชรบูรณ์     | 132.7         | 129.75                  | 129.68 | 129.64                   | 129.60 | 129.55 | คงที่     |
| 120305T ห้วยน้ำพุที่ อ.หล่มเก่า          | ต.หล่มเก่า อ.หล่มเก่า จ.เพชรบูรณ์ | 158.1         | 156.17                  | 156.15 | 156.13                   | 156.13 | 156.12 | คงที่     |
| 120112T แม่น้ำป่าสักที่บ้านหนองแหวน      | ต.วังมะข่อ อ.เมือง จ.เพชรบูรณ์    | 100.3         | 94.51                   | 94.50  | 94.49                    | 94.47  | 94.45  | คงที่     |
| 120113T แม่น้ำป่าสักที่บ้านเขาคดลิ่ง     | ต.คลองกระจี่ อ.ศรีเทพ จ.เพชรบูรณ์ | 52.9          | 49.16                   | 49.15  | 49.18                    | 49.19  | 49.18  | เพิ่มขึ้น |
| 120702T ลำสนธิที่บ้านท่ายาง              | ต.หนองยายโง่ อ.ชัยบาดาล จ.ลพบุรี  | 53            | 48.50                   | 48.50  | 48.50                    | 48.50  | 48.49  | คงที่     |
| 120105T แม่น้ำป่าสักที่บ้านวังมเหนียว    | ต.ท่าอัญญา อ.หล่มสัก จ.เพชรบูรณ์  | 160.9         | 155.98                  | 155.97 | 155.95                   | 155.92 | 155.89 | คงที่     |
| 120901T ห้วยมวกเหล็กที่ อ.มวกเหล็ก       | ต.มวกเหล็ก อ.มวกเหล็ก จ.สระบุรี   | 192.6         | 188.77                  | 188.77 | 188.77                   | 188.77 | 188.77 | คงที่     |

### 3.1) ระดับน้ำในลำน้ำ



# โครงการพัฒนาระบบพยากรณ์และเตือนภัยทรัพยากรน้ำ

ศูนย์ป้องกันวิกฤติน้ำ กรมทรัพยากรน้ำ กระทรวงทรัพยากรธรรมชาติและสิ่งแวดล้อม

180 ถนนพระรามที่ 6 ซอย 34 แขวงสามเสนใน เขตพญาไท กรุงเทพมหานคร 10400 โทรศัพท์ 0 2271 6000

<http://tele-pwps.dwr.go.th>



# โครงการพัฒนาระบบพยากรณ์และเตือนภัยทรัพยากรน้ำ

ศูนย์ป้องกันวิกฤติน้ำ กรมทรัพยากรน้ำ กระทรวงทรัพยากรธรรมชาติและสิ่งแวดล้อม

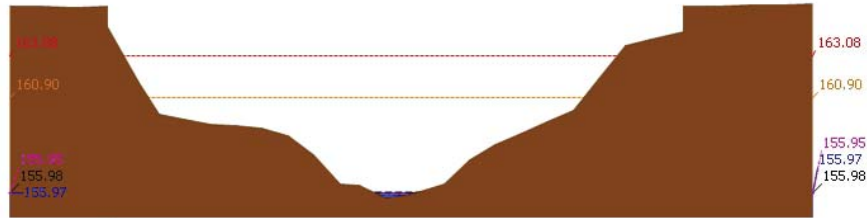
180 ถนนพระรามที่ 6 ซอย 34 แขวงสามเสนใน เขตพญาไท กรุงเทพมหานคร 10400 โทรศัพท์ 0 2271 6000

<http://tele-pwps.dwr.go.th>

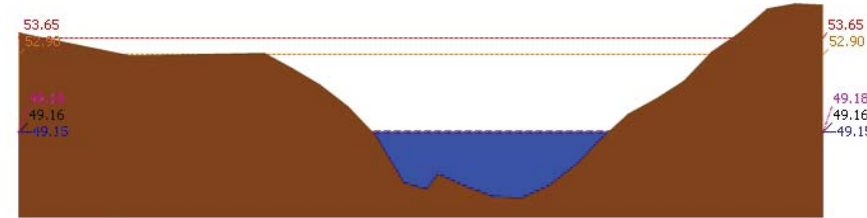


รายงานสถานการณ์น้ำลุ่มน้ำป่าสัก วันที่ 2 มกราคม 2562

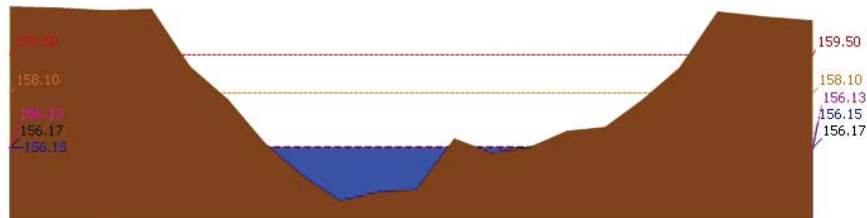
รายงานสถานการณ์น้ำลุ่มน้ำป่าสัก วันที่ 2 มกราคม 2562



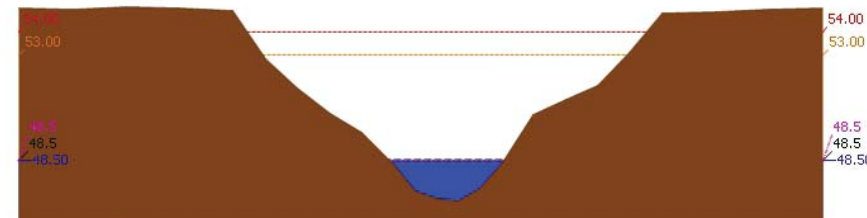
ระดับปัจจุบัน ระดับวิกฤติ ระดับฝายระวัง เมื่อวาน 7:00 น. คาดการณ์ล่วงหน้า 1 วัน  
สถานี 120105T แม่น้ำป่าสักที่บ้านวังมลิเหนือ ต.ท่าอิฐ อ.หล่มสัก จ.เพชรบูรณ์ ระดับน้ำ 155.97 ม.รทก.



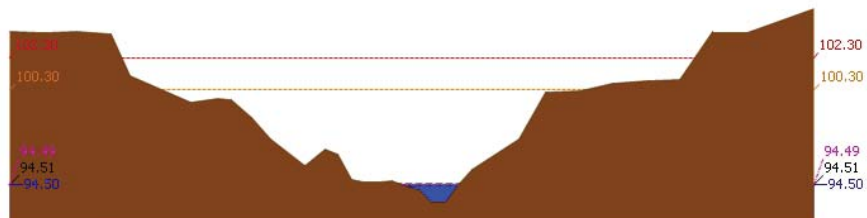
ระดับปัจจุบัน ระดับวิกฤติ ระดับฝายระวัง เมื่อวาน 7:00 น. คาดการณ์ล่วงหน้า 1 วัน  
สถานี 120113T แม่น้ำป่าสักที่บ้านเขาค้าง ต.คลองกระดัง อ.ศรีเทพ จ.เพชรบูรณ์ ระดับน้ำ 49.15 ม.รทก.



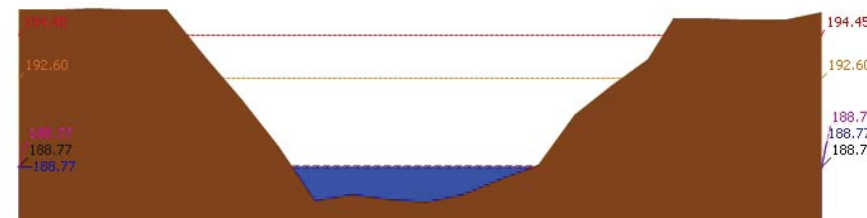
ระดับปัจจุบัน ระดับวิกฤติ ระดับฝายระวัง เมื่อวาน 7:00 น. คาดการณ์ล่วงหน้า 1 วัน  
สถานี 120305T หัวน้ำพุที่ อ.หล่มเก่า ต.หล่มเก่า อ.หล่มเก่า จ.เพชรบูรณ์ ระดับน้ำ 156.15 ม.รทก.



ระดับปัจจุบัน ระดับวิกฤติ ระดับฝายระวัง เมื่อวาน 7:00 น. คาดการณ์ล่วงหน้า 1 วัน  
สถานี 120702T ลำสนธิที่บ้านท่ายาว ต.หนองยายโต๊ะ อ.ชัยบาดาล จ.ลพบุรี ระดับน้ำ 48.50 ม.รทก.



ระดับปัจจุบัน ระดับวิกฤติ ระดับฝายระวัง เมื่อวาน 7:00 น. คาดการณ์ล่วงหน้า 1 วัน  
สถานี 120112T แม่น้ำป่าสักที่บ้านหนองแหวน ต.วังมะข่อ อ.เมือง จ.เพชรบูรณ์ ระดับน้ำ 94.50 ม.รทก.



ระดับปัจจุบัน ระดับวิกฤติ ระดับฝายระวัง เมื่อวาน 7:00 น. คาดการณ์ล่วงหน้า 1 วัน  
สถานี 120901T หัวมวกเหล็กที่ อ.มวกเหล็ก ต.มวกเหล็ก อ.มวกเหล็ก จ.สระบุรี ระดับน้ำ 188.77 ม.รทก.



# โครงการพัฒนาระบบพยากรณ์และเตือนภัยทรัพยากรน้ำ

ศูนย์ป้องกันวิกฤติน้ำ กรมทรัพยากรน้ำ กระทรวงทรัพยากรธรรมชาติและสิ่งแวดล้อม

180 ถนนพระรามที่ 6 ซอย 34 แขวงสามเสนใน เขตพญาไท กรุงเทพมหานคร 10400 โทรศัพท์ 0 2271 6000

<http://tele-pwps.dwr.go.th>



# โครงการพัฒนาระบบพยากรณ์และเตือนภัยทรัพยากรน้ำ

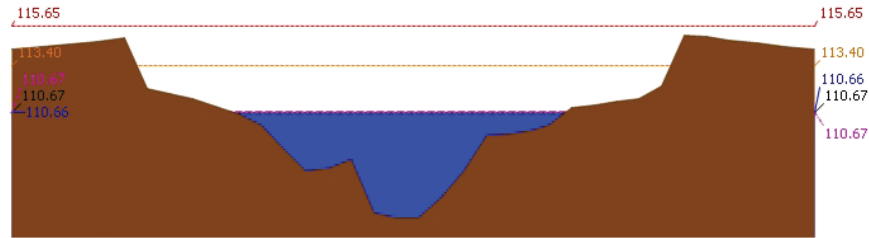
ศูนย์ป้องกันวิกฤติน้ำ กรมทรัพยากรน้ำ กระทรวงทรัพยากรธรรมชาติและสิ่งแวดล้อม

180 ถนนพระรามที่ 6 ซอย 34 แขวงสามเสนใน เขตพญาไท กรุงเทพมหานคร 10400 โทรศัพท์ 0 2271 6000

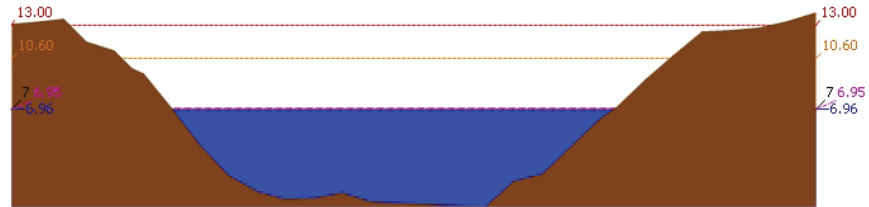
<http://tele-pwps.dwr.go.th>



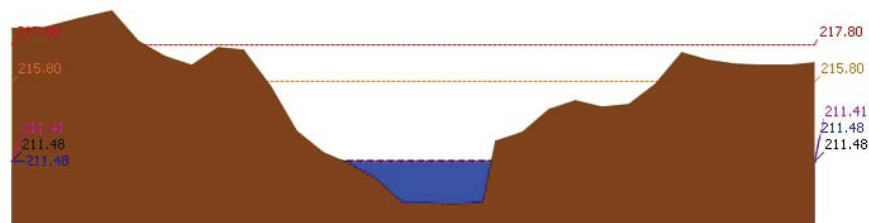
รายงานสถานการณ์น้ำลุ่มน้ำป่าสัก วันที่ 2 มกราคม 2562



สถานี 120107T แม่น้ำป่าสักที่ อ.เมืองเพชรบูรณ์ ต.บ่าป่า อ.เมือง จ.เพชรบูรณ์ ระดับน้ำ 110.66 ม.รทก.

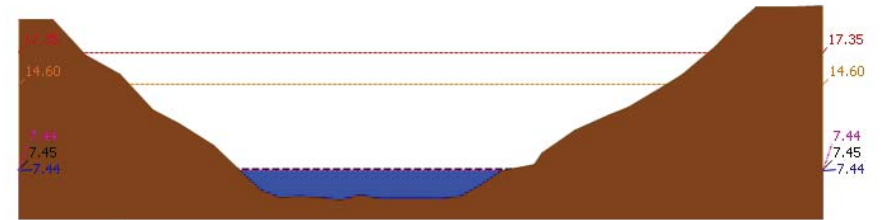


สถานี 120106T แม่น้ำป่าสักที่ อ.เสนาห์ ต.ศาลาไทย อ.เสนาห์ จ.สระบุรี ระดับน้ำ 6.96 ม.รทก.




สถานี 120205T แม่น้ำป่าสักที่บ้านอู่กระทาด ต.ศิลา อ.หล่มเก่า จ.เพชรบูรณ์ ระดับน้ำ 211.48 ม.รทก.

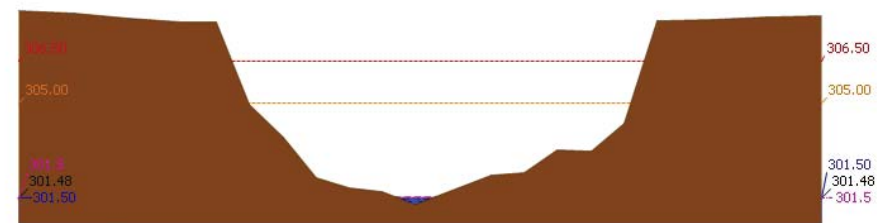
รายงานสถานการณ์น้ำลุ่มน้ำป่าสัก วันที่ 2 มกราคม 2562



สถานี 120109T แม่น้ำป่าสักที่ อ.แก่งคอย ต.แก่งคอย อ.แก่งคอย จ.สระบุรี ระดับน้ำ 7.44 ม.รทก.



สถานี 120110T แม่น้ำป่าสักที่บ้านวังโตนด์ ต.วังโตนด์ อ.หนองไผ่ จ.เพชรบูรณ์ ระดับน้ำ 84.92 ม.รทก.



สถานี 120304T หัวน้ำพุที่บ้านกกกระบาก ต.โป่ง อ.ด่านซ้าย จ.เลย ระดับน้ำ 301.50 ม.รทก.



# โครงการพัฒนาระบบพยากรณ์และเตือนภัยทรัพยากรน้ำ

ศูนย์ป้องกันวิกฤติน้ำ กรมทรัพยากรน้ำ กระทรวงทรัพยากรธรรมชาติและสิ่งแวดล้อม

180 ถนนพระรามที่ 6 ซอย 34 แขวงสามเสนใน เขตพญาไท กรุงเทพมหานคร 10400 โทรศัพท์ 0 2271 6000

http://tele-pwps.dwr.go.th



# โครงการพัฒนาระบบพยากรณ์และเตือนภัยทรัพยากรน้ำ

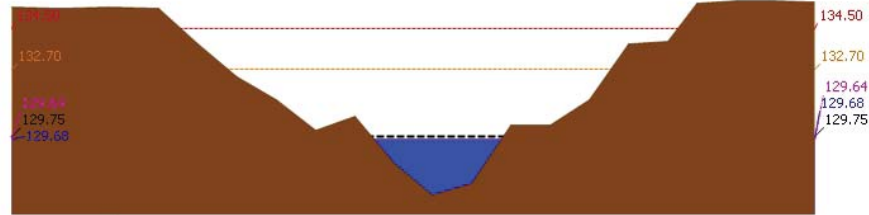
ศูนย์ป้องกันวิกฤติน้ำ กรมทรัพยากรน้ำ กระทรวงทรัพยากรธรรมชาติและสิ่งแวดล้อม

180 ถนนพระรามที่ 6 ซอย 34 แขวงสามเสนใน เขตพญาไท กรุงเทพมหานคร 10400 โทรศัพท์ 0 2271 6000

http://tele-pwps.dwr.go.th



## รายงานสถานการณ์น้ำลุ่มน้ำป่าสัก วันที่ 2 มกราคม 2562



▲ ระดับปัจจุบัน --- ระดับวิกฤติ --- ระดับเฝ้าระวัง --- เมื่อก่อน 7:00 น. --- คาดการณ์ล่วงหน้า 1 วัน  
สถานี 120111T แม่น้ำป่าสักที่บ้านจางวาง ต.ลานบ่า อ.หล่มสัก จ.เพชรบูรณ์ ระดับน้ำ 129.68 ม.รทก.

### 3.2) ภาพสถานการณ์น้ำจากกล้อง CCTV



แม่น้ำป่าสักที่บ้านจางวาง ต.ลานบ่า อ.หล่มสัก จ.เพชรบูรณ์



แม่น้ำป่าสักที่ อ.เมืองเพชรบูรณ์ ต.นาบ่า อ.เมือง จ.เพชรบูรณ์



แม่น้ำป่าสักที่ อ.แก่งคอย ต.แก่งคอย อ.แก่งคอย จ.สระบุรี

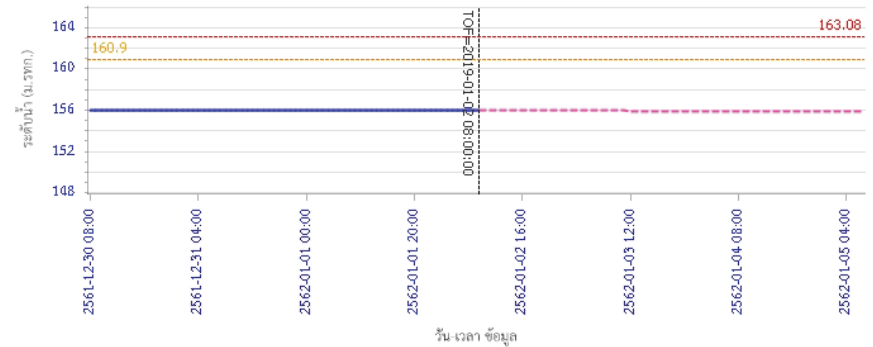


แม่น้ำป่าสักที่ อ.เสาไห้ ต.ศาลาไทย อ.เสาไห้ จ.สระบุรี

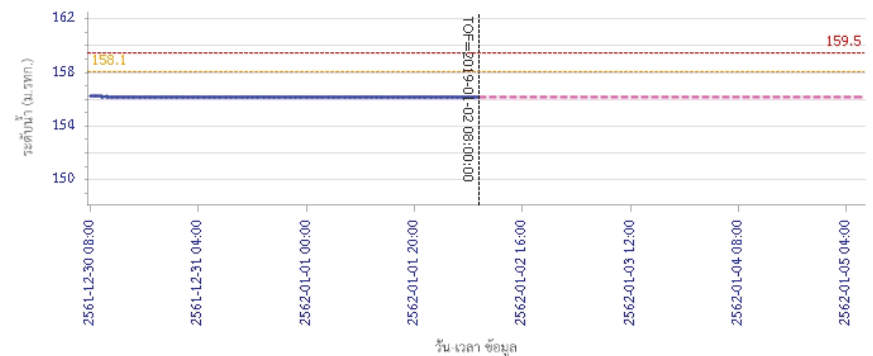
### 4) ผลการวิเคราะห์สถานการณ์น้ำ

## รายงานสถานการณ์น้ำลุ่มน้ำป่าสัก วันที่ 2 มกราคม 2562

ผลการคำนวณระดับน้ำ สถานี 120105T แม่น้ำป่าสักที่บ้านวังมอเหนือ ต.ท่าอิฐบุญ อ.หล่มสัก จ.เพชรบูรณ์



วัน เวลา ข้อมูล  
— ระดับน้ำตรวจวัด --- ระดับน้ำพยากรณ์ --- ระดับเฝ้าระวัง --- ระดับเตือนภัย  
ผลการคำนวณระดับน้ำ สถานี 120305T หัวน้ำพุ่งที่ อ.หล่มเก่า ต.หล่มเก่า อ.หล่มเก่า จ.เพชรบูรณ์



วัน เวลา ข้อมูล  
— ระดับน้ำตรวจวัด --- ระดับน้ำพยากรณ์ --- ระดับเฝ้าระวัง --- ระดับเตือนภัย





# โครงการพัฒนาระบบพยากรณ์และเตือนภัยทรัพยากรน้ำ

ศูนย์ป้องกันวิกฤติน้ำ กรมทรัพยากรน้ำ กระทรวงทรัพยากรธรรมชาติและสิ่งแวดล้อม

180 ถนนพระรามที่ 6 ซอย 34 แขวงสามเสนใน เขตพญาไท กรุงเทพมหานคร 10400 โทรศัพท์ 0 2271 6000

http://tele-pwps.dwr.go.th



# โครงการพัฒนาระบบพยากรณ์และเตือนภัยทรัพยากรน้ำ

ศูนย์ป้องกันวิกฤติน้ำ กรมทรัพยากรน้ำ กระทรวงทรัพยากรธรรมชาติและสิ่งแวดล้อม

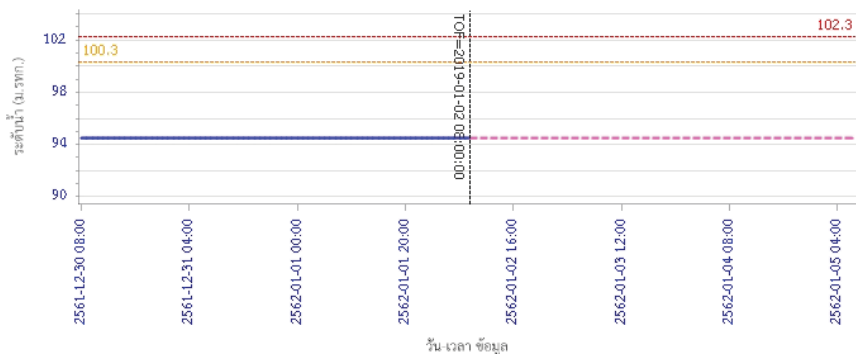
180 ถนนพระรามที่ 6 ซอย 34 แขวงสามเสนใน เขตพญาไท กรุงเทพมหานคร 10400 โทรศัพท์ 0 2271 6000

http://tele-pwps.dwr.go.th



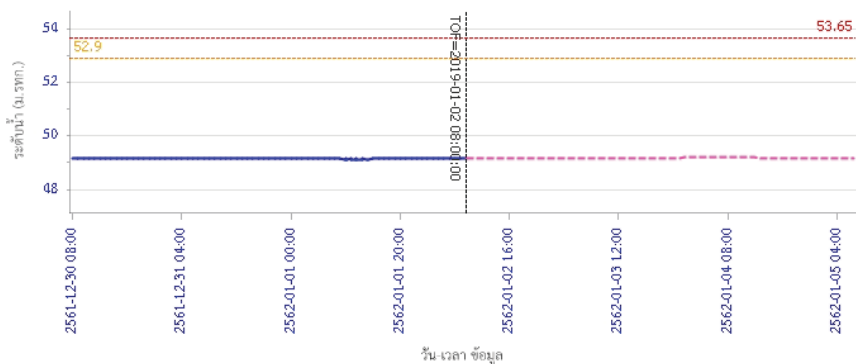
## รายงานสถานการณ์น้ำลุ่มน้ำป่าสัก วันที่ 2 มกราคม 2562

ผลการคำนวณระดับน้ำ สถานี 120112T แม่น้ำป่าสักที่บ้านหนองแหวน ต.วังมะขาม อ.เมือง จ.เพชรบูรณ์



— ระดับน้ำตรวจวัด 
 --- ระดับน้ำพยากรณ์ 
 --- ระดับน้ำสำรอง 
 --- ระดับเตือนภัย

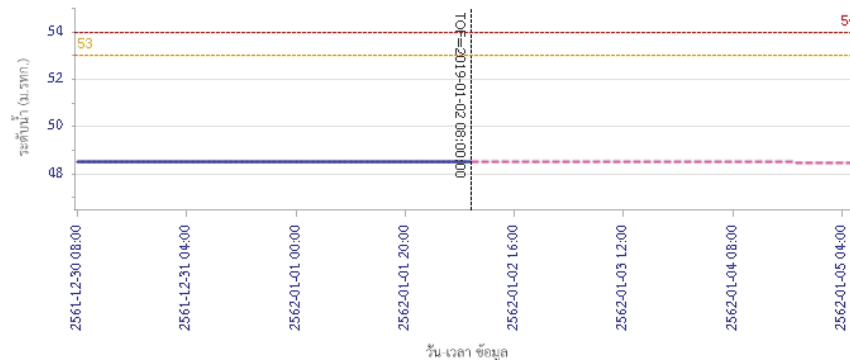
ผลการคำนวณระดับน้ำ สถานี 120113T แม่น้ำป่าสักที่บ้านเขาค้าง ต.คลองกระดัง อ.ศรีเทพ จ.เพชรบูรณ์



— ระดับน้ำตรวจวัด 
 --- ระดับน้ำพยากรณ์ 
 --- ระดับน้ำสำรอง 
 --- ระดับเตือนภัย

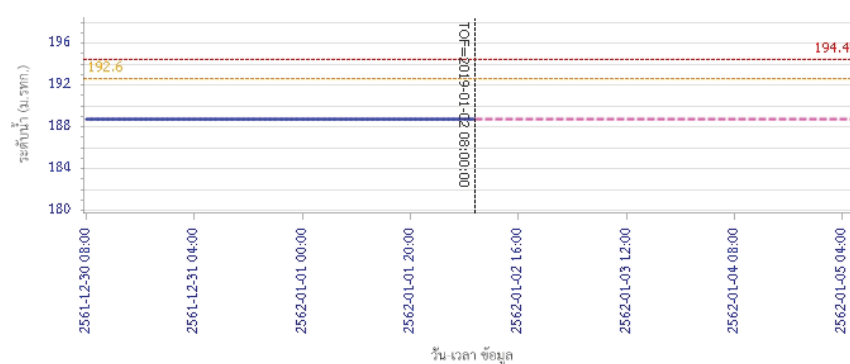
## รายงานสถานการณ์น้ำลุ่มน้ำป่าสัก วันที่ 2 มกราคม 2562

ผลการคำนวณระดับน้ำ สถานี 120702T ลำสนธิที่บ้านท้ายาง ต.หนองยายโง่ อ.ชัยบาดาล จ.ลพบุรี



— ระดับน้ำตรวจวัด 
 --- ระดับน้ำพยากรณ์ 
 --- ระดับน้ำสำรอง 
 --- ระดับเตือนภัย

ผลการคำนวณระดับน้ำ สถานี 120901T ฝายมวกเหล็กที่ อ.มวกเหล็ก ต.มวกเหล็ก อ.มวกเหล็ก จ.สระบุรี



— ระดับน้ำตรวจวัด 
 --- ระดับน้ำพยากรณ์ 
 --- ระดับน้ำสำรอง 
 --- ระดับเตือนภัย





# โครงการพัฒนาระบบพยากรณ์และเตือนภัยทรัพยากรน้ำ

ศูนย์ป้องกันวิกฤติน้ำ กรมทรัพยากรน้ำ กระทรวงทรัพยากรธรรมชาติและสิ่งแวดล้อม

180 ถนนพระรามที่ 6 ซอย 34 แขวงสามเสนใน เขตพญาไท กรุงเทพมหานคร 10400 โทรศัพท์ 0 2271 6000

http://tele-pwps.dwr.go.th



# โครงการพัฒนาระบบพยากรณ์และเตือนภัยทรัพยากรน้ำ

ศูนย์ป้องกันวิกฤติน้ำ กรมทรัพยากรน้ำ กระทรวงทรัพยากรธรรมชาติและสิ่งแวดล้อม

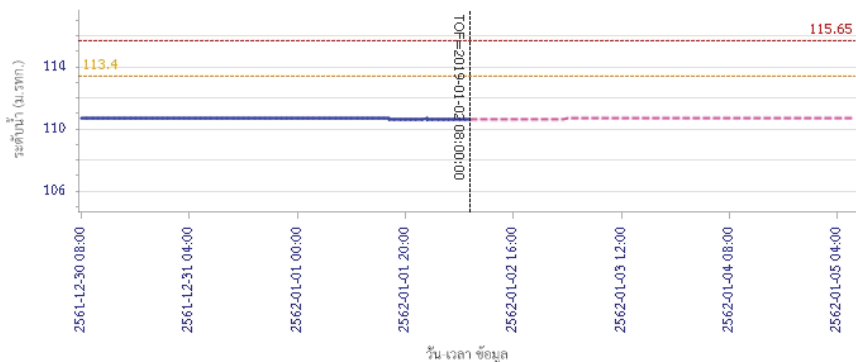
180 ถนนพระรามที่ 6 ซอย 34 แขวงสามเสนใน เขตพญาไท กรุงเทพมหานคร 10400 โทรศัพท์ 0 2271 6000

http://tele-pwps.dwr.go.th

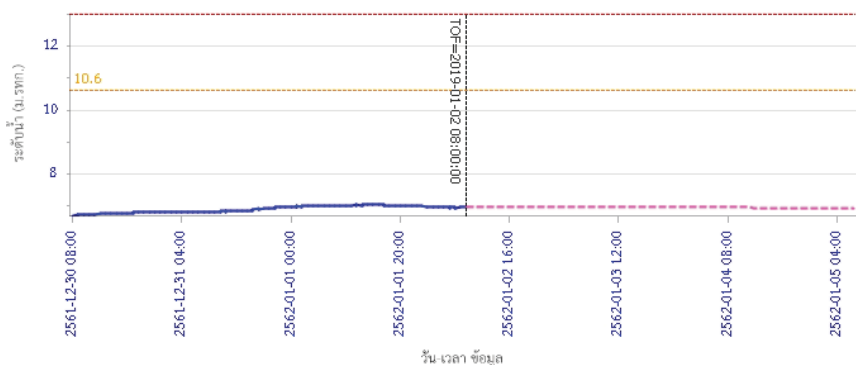


## รายงานสถานการณ์น้ำลุ่มน้ำป่าสัก วันที่ 2 มกราคม 2562

ผลการคำนวณระดับน้ำ สถานี 120107T แม่น้ำป่าสักที่ อ.เมืองเพชรบูรณ์ ค.นาป่า อ.เมือง จ.เพชรบูรณ์



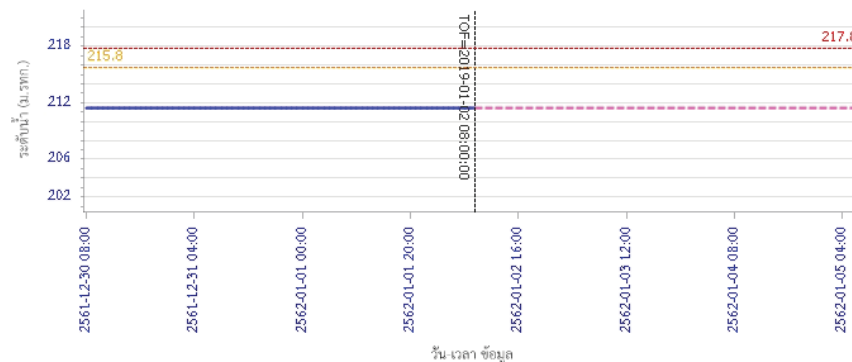
วัน เวลา ข้อมูล  
 — ระดับน้ำตรวจวัด — ระดับน้ำพยากรณ์ — ระดับฝักระวัง — ระดับเตือนภัย  
 ผลการคำนวณระดับน้ำ สถานี 120106T แม่น้ำป่าสักที่ อ.เสาไห้ ต.ศาลาไทย อ.เสาไห้ จ.สระบุรี



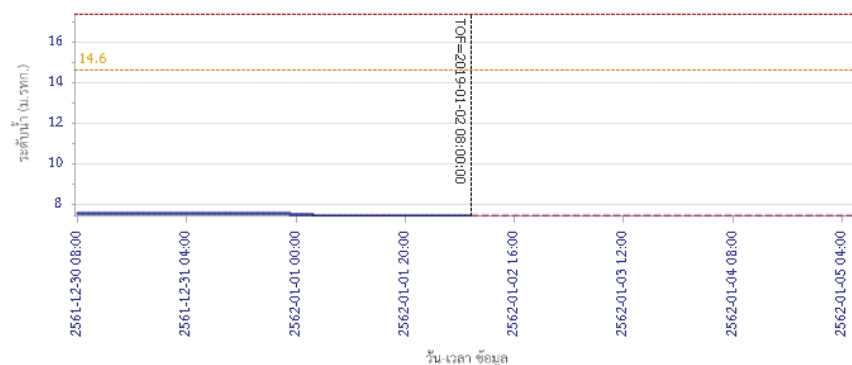
วัน เวลา ข้อมูล  
 — ระดับน้ำตรวจวัด — ระดับน้ำพยากรณ์ — ระดับฝักระวัง — ระดับเตือนภัย

## รายงานสถานการณ์น้ำลุ่มน้ำป่าสัก วันที่ 2 มกราคม 2562

ผลการคำนวณระดับน้ำ สถานี 120205T แม่น้ำป่าสักที่ บ้านอุมะทา ต.ศิลา อ.หล่มเก่า จ.เพชรบูรณ์



วัน เวลา ข้อมูล  
 — ระดับน้ำตรวจวัด — ระดับน้ำพยากรณ์ — ระดับฝักระวัง — ระดับเตือนภัย  
 ผลการคำนวณระดับน้ำ สถานี 120109T แม่น้ำป่าสักที่ อ.แก่งคอย ต.แก่งคอย อ.แก่งคอย จ.สระบุรี



วัน เวลา ข้อมูล  
 — ระดับน้ำตรวจวัด — ระดับน้ำพยากรณ์ — ระดับฝักระวัง — ระดับเตือนภัย



# โครงการพัฒนาระบบพยากรณ์และเตือนภัยทรัพยากรน้ำ

ศูนย์ป้องกันวิกฤติน้ำ กรมทรัพยากรน้ำ กระทรวงทรัพยากรธรรมชาติและสิ่งแวดล้อม

180 ถนนพระรามที่ 6 ซอย 34 แขวงสามเสนใน เขตพญาไท กรุงเทพมหานคร 10400 โทรศัพท์ 0 2271 6000

<http://tele-pwps.dwr.go.th>



# โครงการพัฒนาระบบพยากรณ์และเตือนภัยทรัพยากรน้ำ

ศูนย์ป้องกันวิกฤติน้ำ กรมทรัพยากรน้ำ กระทรวงทรัพยากรธรรมชาติและสิ่งแวดล้อม

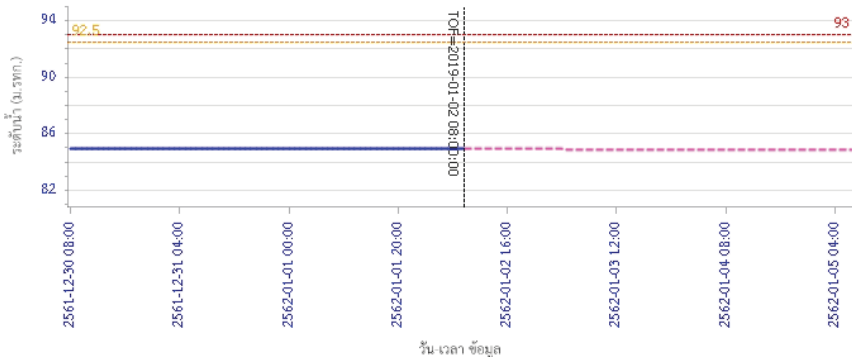
180 ถนนพระรามที่ 6 ซอย 34 แขวงสามเสนใน เขตพญาไท กรุงเทพมหานคร 10400 โทรศัพท์ 0 2271 6000

<http://tele-pwps.dwr.go.th>



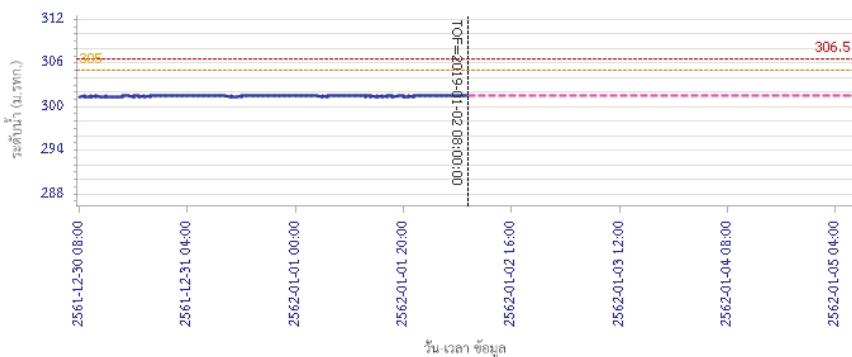
## รายงานสถานการณ์น้ำลุ่มน้ำป่าสัก วันที่ 2 มกราคม 2562

ผลการคำนวณระดับน้ำ สถานี 120110T แม่น้ำป่าสักที่บ้านวังโสม ต.วังโสม อ.หนองไผ่ จ.เพชรบูรณ์



— ระดับน้ำตรวจวัด — ระดับน้ำพยากรณ์ - - - ระดับเฝ้าระวัง - - - ระดับเตือนภัย

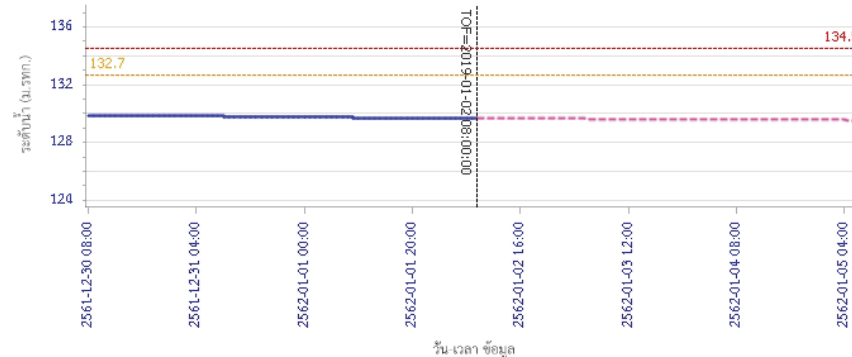
ผลการคำนวณระดับน้ำ สถานี 120304T ห้วยน้ำพุที่บ้านกกกะบาก ต.โป่ง อ.ด่านซ้าย จ.เลย



— ระดับน้ำตรวจวัด — ระดับน้ำพยากรณ์ - - - ระดับเฝ้าระวัง - - - ระดับเตือนภัย

## รายงานสถานการณ์น้ำลุ่มน้ำป่าสัก วันที่ 2 มกราคม 2562

ผลการคำนวณระดับน้ำ สถานี 120111T แม่น้ำป่าสักที่บ้านจางวาง ต.ลานป่า อ.หล่มสัก จ.เพชรบูรณ์



— ระดับน้ำตรวจวัด — ระดับน้ำพยากรณ์ - - - ระดับเฝ้าระวัง - - - ระดับเตือนภัย

### 5) สรุปสถานการณ์น้ำ

สถานการณ์น้ำลุ่มน้ำป่าสัก อยู่ในภาวะปกติ

## รายงานสถานการณ์น้ำลุ่มน้ำบางปะกง-ปราจีนบุรี วันที่ 2 มกราคม 2562

### 1) สภาพภูมิอากาศ (ที่มา: กรมอุตุนิยมวิทยา)

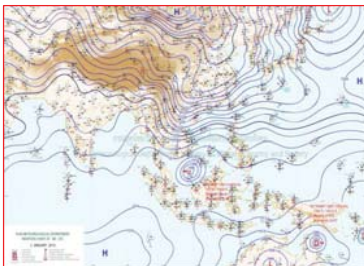
#### ลักษณะอากาศทั่วไป

พยากรณ์อากาศ 24 ชั่วโมงข้างหน้า บริเวณภาคใต้ฝั่งตะวันออกมีฝนตกหนักบางแห่ง ส่วนบริเวณอ่าวไทยตอนล่างมีคลื่นสูง 2-4 เมตร สำหรับชาวเรือบริเวณอ่าวไทยควรระวังจากฝั่งจนถึงวันที่ 5 มกราคม 2562 สำหรับประเทศไทยตอนบนมีอากาศหนาวเย็นโดยทั่วไปและมีลมแรง ส่วนบริเวณเทือกเขาสูงมีอากาศหนาวถึงหนาวจัด

ลักษณะสำคัญทางอุตุนิยมวิทยา พายุไซร่อน “ปาบึก” (PABUK) บริเวณทะเลจีนใต้ตอนล่าง มีความเร็วสูงสุดใกล้ศูนย์กลางประมาณ 65 กิโลเมตรต่อชั่วโมง พายุนี้กำลังเคลื่อนตัวทางทิศตะวันตกด้วยความเร็ว 10 กิโลเมตรต่อชั่วโมง คาดว่าจะเคลื่อนผ่านปลายแหลมญวน และเคลื่อนลงอ่าวไทยในช่วงวันที่ 2-3 มกราคม 2562 โดยจะมีผลกระทบต่อภาคใต้ในช่วงวันที่ 3-5 มกราคม 2562 ทำให้บริเวณดังกล่าวมีฝนเพิ่มมากขึ้นและมีฝนตกหนักถึงหนักมากบางแห่ง ส่วนคลื่นลมบริเวณอ่าวไทยและทะเลอันดามันมีกำลังแรง สำหรับบริเวณความกดอากาศสูงกำลังแรงยังคงปกคลุมประเทศไทยตอนบน ทำให้ประเทศไทยตอนบนมีอากาศหนาวเย็นโดยทั่วไปกับมีลมแรง

#### สภาพอากาศภาคตะวันออก

อากาศเย็น กับมีลมแรง อุณหภูมิต่ำสุด 18-22 องศาเซลเซียส อุณหภูมิสูงสุด 30-32 องศาเซลเซียส ลมตะวันออกเฉียงเหนือ ความเร็ว 20-35 กม./ชม. ทะเลมีคลื่นสูงประมาณ 2 เมตร ห่างฝั่งคลื่นสูงมากกว่า 2 เมตร



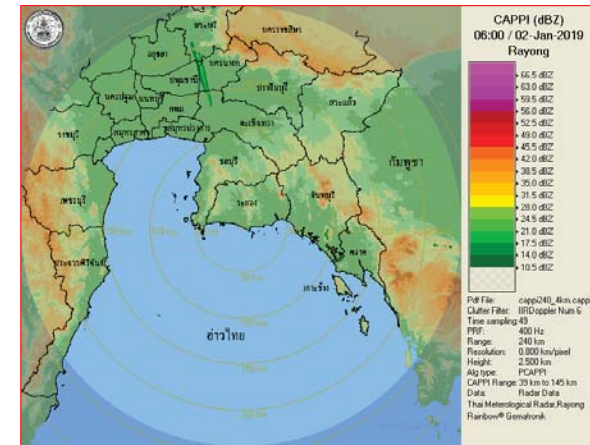
แผนที่อากาศวันที่ 2 ม.ค. 2562 เวลา 07.00 น.



ภาพถ่ายจากดาวเทียม วันที่ 2 ม.ค. 2562 เวลา 07.00 น.

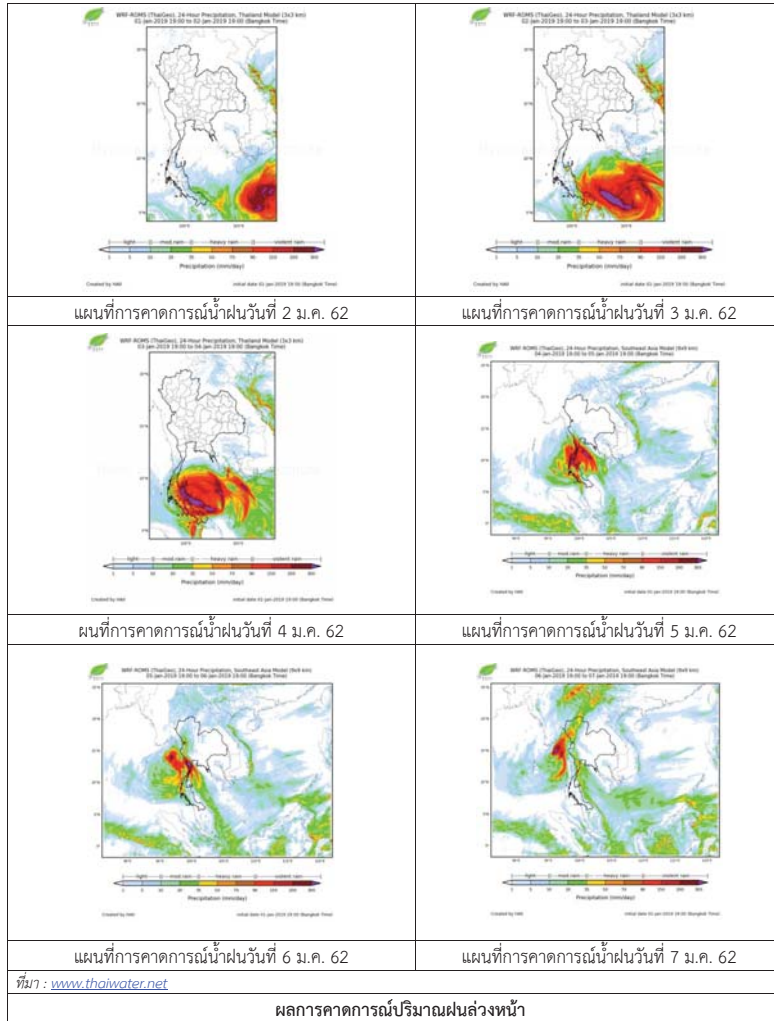
### 2) สถานการณ์ฝน

จากข้อมูลสถานการณ์ฝนในพื้นที่ลุ่มน้ำบางปะกง-ปราจีนบุรี ของวันที่ 2 มกราคม 2562 จากกรมทรัพยากรน้ำ กรมอุตุนิยมวิทยา และสถาบันสารสนเทศทรัพยากรน้ำและการเกษตร (องค์การมหาชน) พบว่าไม่มีฝนตกในพื้นที่



ภาพเรดาร์ที่ตรวจอากาศ “สถานีระยอง”  
ณ วันที่ 2 มกราคม 2562 เวลา 13.00 น.  
(ที่มา : กรมอุตุนิยมวิทยา)

สถานการณ์น้ำฝน



3) ข้อมูลปริมาณน้ำในลำน้ำ

สถานการณ์น้ำท่า (29 ธ.ค. 2561 – 2 ม.ค. 2562 ที่มา: กรมชลประทาน เวลา 06.00 น.)

| สถานี   | อำเภอ       | จังหวัด    | ลุ่มน้ำ    | ระดับตลิ่ง (ม.)         | เสาร์   | อาทิตย์ | จันทร์  | อังคาร | พุธ    | แนวโน้ม (เพิ่ม/ลด) |
|---------|-------------|------------|------------|-------------------------|---------|---------|---------|--------|--------|--------------------|
|         |             |            |            | ความจุลำน้ำ (ลบ.ม./ริ.) | 29 ธ.ค. | 30 ธ.ค. | 31 ธ.ค. | 1 ม.ค. | 2 ม.ค. |                    |
| Kgt.19A | พนัสนิคม    | ชลบุรี     | บางปะกง    | 4.8                     | 1.88    | 1.88    | 1.88    | 1.88   | 1.88   | ทรงตัว             |
|         |             |            |            | *                       | 3.70    | 3.70    | 3.70    | 3.70   | 3.70   |                    |
| Kgt.30  | เทศบาลเมือง | ฉะเชิงเทรา | บางปะกง    | 1.70                    | -0.98   | -0.79   | -0.47   | 0.00   | 0.54   | เพิ่มขึ้น          |
|         |             |            |            | น้ำหนุน                 | *       | *       | *       | *      | *      |                    |
| Ny.1B   | เมือง       | นครนายก    | บางปะกง    | 8.81                    | 4.74    | 4.98    | 4.86    | 4.70   | 4.78   | เพิ่มขึ้น          |
|         |             |            |            | 206                     | 28.20   | 36.20   | 31.80   | 27.00  | 29.40  |                    |
| Ny.3    | บ้านนา      | นครนายก    | บางปะกง    | 6.26                    | 3.73    | 3.73    | 3.73    | 3.73   | 3.73   | ทรงตัว             |
|         |             |            |            | 67.20                   | *       | *       | *       | *      | *      |                    |
| Ny.4    | เมือง       | ปราจีนบุรี | บางปะกง    | 3.34                    | 0.34    | 0.34    | 0.34    | 0.34   | 0.34   | ทรงตัว             |
|         |             |            |            | 185                     | 0.40    | 0.40    | 0.40    | 0.40   | 0.40   |                    |
| Ny.7    | เมือง       | นครนายก    | บางปะกง    | 6.56                    | 4.60    | 4.89    | 4.71    | 4.41   | 4.58   | เพิ่มขึ้น          |
|         |             |            |            | *                       | *       | *       | *       | *      | *      |                    |
| Kgt.1   | เมือง       | ปราจีนบุรี | ปราจีนบุรี | 4.13                    | 0.28    | 0.18    | 0.07    | 0.06   | -0.07  | ลดลง               |
|         |             |            |            | 774.00                  | *       | *       | *       | *      | *      |                    |
| Kgt.3   | กบินทร์บุรี | ปราจีนบุรี | ปราจีนบุรี | 10.20                   | 0.64    | 0.64    | 0.63    | 0.63   | 0.63   | ทรงตัว             |
|         |             |            |            | 648.00                  | 11.80   | 11.80   | 11.60   | 11.60  | 11.60  |                    |
| Kgt.6   | ศรีมหาโพธิ์ | ปราจีนบุรี | ปราจีนบุรี | 7.10                    | 0.77    | 0.65    | 0.46    | 0.32   | 0.22   | ลดลง               |
| Kgt.9   | เขาฉกรรจ์   | สระแก้ว    | ปราจีนบุรี | 10.00                   | 3.69    | 3.61    | 3.71    | 3.70   | 3.67   | ลดลง               |
|         |             |            |            | 444.00                  | 3.00    | 0.00    | 4.00    | 3.50   | 2.00   |                    |
| Kgt.10  | เมือง       | สระแก้ว    | ปราจีนบุรี | 11.00                   | 5.62    | 5.62    | 5.62    | 5.63   | 5.62   | ลดลง               |
| Kgt.13A | กบินทร์บุรี | ปราจีนบุรี | ปราจีนบุรี | 16.17                   | 6.11    | 6.03    | 5.90    | 5.86   | 5.90   | เพิ่มขึ้น          |
|         |             |            |            | 417.20                  | 1.10    | 0.30    | 0.00    | 0.00   | 0.00   |                    |
| Kgt.14  | นาดี        | ปราจีนบุรี | ปราจีนบุรี | 7.06                    | 0.93    | 0.93    | 0.85    | 0.83   | 0.80   | ลดลง               |
|         |             |            |            | 313.00                  | *       | *       | *       | *      | *      |                    |

หมายเหตุ\* ไม้ได้รับข้อมูล

ข้อมูลระดับน้ำจากระบบตรวจวัดสภาพทางไกลอัตโนมัติลุ่มน้ำบางปะกง-ปราจีนบุรี กรมทรัพยากรน้ำ

**ข้อมูลระดับน้ำ** (31 ธ.ค. 2561 – 2 ม.ค. 2562 ที่มา: กรมทรัพยากรน้ำ เวลา 07.00 น.)

| สถานี             | ตำบล      | อำเภอ     | จังหวัด    | ลุ่มน้ำ    | ระดับ<br>ตลิ่ง<br>(ต่ำสุด) | จันทร์     | อังคาร    | พุธ       | แนวโน้ม<br>(เพิ่ม/<br>ลด) |
|-------------------|-----------|-----------|------------|------------|----------------------------|------------|-----------|-----------|---------------------------|
|                   |           |           |            |            |                            | 31<br>ธ.ค. | 1<br>ม.ค. | 2<br>ม.ค. |                           |
| บ้านทุ่งยายชี     | ท่าตะเียบ | ท่าตะเียบ | ฉะเชิงเทรา | บางปะกง    | 5.80                       | 3.10       | 3.09      | 3.09      | ทรงตัว                    |
| บ้านป่าชะ         | ป่าชะ     | บ้านนา    | นครนายก    | บางปะกง    | 5.50                       | 3.71       | 3.70      | 3.70      | ทรงตัว                    |
| บ้านท่าไผ่ป่า     | วัดโบสถ์  | เมือง     | ปราจีนบุรี | ปราจีนบุรี | 5.90                       | 5.90       | 5.93      | 5.93      | ทรงตัว                    |
| บ้านเก่าเขาอกรรจ์ | หนองหว้า  | เขาอกรรจ์ | สระแก้ว    | ปราจีนบุรี | 8.60                       | 1.97       | 1.97      | 1.97      | ทรงตัว                    |

ปริมาณน้ำในลำน้ำในพื้นที่ลุ่มน้ำบางปะกง-ปราจีนบุรี วันที่ 2 มกราคม 2562



สถานีเชิงสะพานฉะเชิงเทรา ต.หน้าเมือง อ.เมือง จ.ฉะเชิงเทรา  
(ลุ่มน้ำบางปะกง – แม่น้ำบางปะกง)

#### 4) สรุป

- สถานการณ์น้ำในลุ่มน้ำบางปะกง อยู่ในภาวะปกติ (ระดับน้ำต่ำกว่าระดับตลิ่งต่ำสุด) และระดับน้ำในลำน้ำส่วนใหญ่มีแนวโน้มทรงตัว
- สถานการณ์น้ำในลุ่มน้ำปราจีนบุรี อยู่ในภาวะปกติ (ระดับน้ำต่ำกว่าระดับตลิ่งต่ำสุด) และระดับน้ำในลำน้ำส่วนใหญ่มีแนวโน้มลดลง

## รายงานสถานการณ์น้ำลุ่มน้ำทะเลสาบสงขลา วันที่ 2 มกราคม 2562

### 1) สภาพภูมิอากาศ

**ประกาศกรมอุตุนิยมวิทยา "พายุ "ปาบึก" (PABUK) ฉบับที่ 7 ลงวันที่ 2 มกราคม 2562** เมื่อเวลา 4.00 น. ของวันนี้ (2 ม.ค. 62) พายุโซนร้อน "ปาบึก" (PABUK) บริเวณทะเลจีนใต้ตอนล่าง โดยมีศูนย์กลางอยู่ที่ละติจูด 6.1 องศาเหนือ ลองจิจูด 108.7 องศาตะวันออก ความเร็วลมสูงสุดใกล้ศูนย์กลางประมาณ 65 กิโลเมตรต่อชั่วโมง พายุนี้กำลังเคลื่อนตัวทางทิศตะวันตกด้วยความเร็ว 10 กิโลเมตรต่อชั่วโมง คาดว่าจะเคลื่อนผ่านปลายแหลมญวน และเคลื่อนลงอ่าวไทยในช่วงวันที่ 2-3 มกราคม 2562 โดยจะมีผลกระทบต่อภาคใต้ในช่วงวันที่ 3-5 มกราคม 2562 ทำให้บริเวณดังกล่าวมีฝนเพิ่มมากขึ้นและมีฝนตกหนักถึงหนักมากบางแห่ง ขอให้ประชาชนบริเวณดังกล่าวระวังอันตรายจากฝนตกหนักถึงหนักมากไว้ด้วย โดยมีผลกระทบดังนี้

ในช่วงวันที่ 3-4 มกราคม 2562 จะมีฝนตกหนักถึงหนักมากบางแห่งบริเวณจังหวัดสุราษฎร์ธานี นครศรีธรรมราช พัทลุง สงขลา ปัตตานี ยะลา นราธิวาส กระบี่ ตรัง และสตูล

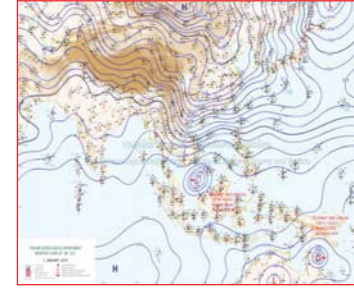
ในช่วงวันที่ 4-5 มกราคม 2562 จะมีฝนตกหนักถึงหนักมากบางแห่งบริเวณจังหวัดเพชรบุรี ประจวบคีรีขันธ์ ชุมพร สุราษฎร์ธานี นครศรีธรรมราช พัทลุง สงขลา ปัตตานี ยะลา นราธิวาส ระนอง พังงา ภูเก็ต กระบี่ ตรัง และสตูล

สำหรับคลื่นลมบริเวณอ่าวไทยและทะเลอันดามันจะมีกำลังแรงขึ้น โดยอ่าวไทยมีคลื่นสูง 2-4 เมตร ส่วนทะเลอันดามันมีคลื่นสูงประมาณ 2 เมตร ขอให้ประชาชนที่อาศัยอยู่บริเวณชายฝั่งภาคใต้ฝั่งตะวันออก ระวังอันตรายจากคลื่นลมแรงที่พัดเข้าหาฝั่ง ชาวเรือควรเดินเรือด้วยความระมัดระวังและเรือเล็กบริเวณอ่าวไทยงดออกจากฝั่งจนถึงวันที่ 5 มกราคม 2562

#### ลักษณะอากาศทั่วไป (ที่มา: กรมอุตุนิยมวิทยา)

พยากรณ์อากาศ 24 ชั่วโมงข้างหน้า บริเวณภาคใต้ตั้งแต่จังหวัดสงขลาลงไปมีฝนตกหนักบางแห่ง ขอให้ประชาชนบริเวณดังกล่าวระวังอันตรายจากฝนตกหนักไว้ด้วย ส่วนบริเวณอ่าวไทยตอนล่างมีคลื่นสูง 2-4 เมตร ชาวเรือควรเดินเรือด้วยความระมัดระวัง เรือเล็กบริเวณอ่าวไทยควรงดออกจากฝั่งจนถึงวันที่ 5 มกราคม 2562 สำหรับประเทศไทยตอนบนมีอากาศหนาวเย็นโดยทั่วไปและมีลมแรง อุณหภูมิจะลดลง 1-3 องศาเซลเซียสในภาคเหนือ ส่วนบริเวณเทือกเขาสูงมีอากาศหนาวถึงหนาวจัด ขอให้ประชาชนบริเวณประเทศไทยตอนบนรักษาสุขภาพเนื่องจากสภาพอากาศที่หนาวเย็นลงไว้ด้วย

**สภาพอากาศภาคใต้ฝั่งตะวันออก** มีเมฆเป็นส่วนมาก กับมีฝนฟ้าคะนอง ร้อยละ 40 ของพื้นที่ กับมีฝนตกหนักบางแห่ง บริเวณจังหวัดสงขลา ปัตตานี ยะลา และนราธิวาส อุณหภูมิต่ำสุด 18-23 องศาเซลเซียส อุณหภูมิสูงสุด 29-31 องศาเซลเซียส **ผลคาดการณ์ปริมาณน้ำฝนล่วงหน้า 1-7 วัน** ในช่วงวันที่ 2 และ 6-7 ม.ค. 62 มีฝนฟ้าคะนองร้อยละ 40-60 ของพื้นที่ กับมีฝนตกหนักบางแห่ง ส่วนในช่วงวันที่ 3-5 ม.ค. 62 มีฝนฟ้าคะนองร้อยละ 60-70 ของพื้นที่ กับมีฝนตกหนักถึงหนักมากบางแห่ง



แผนที่อากาศ วันที่ 2 ม.ค. 2562 เวลา 07.00 น.



ภาพถ่ายจากดาวเทียม วันที่ 2 ม.ค. 2562

### 2) สถานการณ์ฝน

จากข้อมูลสถานการณ์ฝนในพื้นที่ลุ่มน้ำทะเลสาบสงขลาของวันที่ 2 มกราคม 2562 จากกรมทรัพยากรน้ำ กรมอุตุนิยมวิทยา กรมชลประทาน และสถาบันสารสนเทศทรัพยากรน้ำและการเกษตร (องค์การมหาชน) พบว่า มีฝนตกในบางพื้นที่ บริเวณอำเภอเกาะโตมด จังหวัดพัทลุง บริเวณอำเภอสะเดา ทาดใหญ่ และอำเภอเมือง จังหวัดสงขลา ปริมาณฝน "ฝน" - 7.6 มิลลิเมตร

ข้อมูลสถานการณ์ฝนในพื้นที่ลุ่มน้ำทะเลสาบสงขลา ณ วันที่ 2 มกราคม 2562 เวลา 07.00 น.

| ลำดับ | สถานี                                | ปริมาณฝน (มม.) |
|-------|--------------------------------------|----------------|
| 1     | อ.ตะโหมด จ.พัทลุง                    | "ฝน"           |
| 2     | ต.ท่าโพธิ์ อ.สะเดา จ.สงขลา           | 3.8            |
| 3     | ต.คลองหอยโข่ง อ.หาดใหญ่ จ.สงขลา      | 2.4            |
| 4     | คอหงษ์ สภ.ค.คอหงส์ อ.หาดใหญ่ จ.สงขลา | 7.6            |
| 5     | ต.บ่อยาง อ.เมือง จ.สงขลา             | "ฝน"           |

หมายเหตุ "ฝน" คือ ฝนวัดปริมาณไม่ได้ (ต่ำกว่า 0.1 มิลลิเมตร)





3) ข้อมูลปริมาณน้ำในลำน้ำ

ลุ่มน้ำทะเลสาบสงขลา ปัจจุบันสถานการณ์น้ำในลำน้ำโดยทั่วไปอยู่ในภาวะปกติ (ระดับน้ำต่ำกว่าระดับตลิ่งต่ำสุด) สถานการณ์น้ำในลำน้ำมีแนวโน้มเพิ่มขึ้น

สถานการณ์น้ำท่า (29 ธ.ค. 2561 – 2 ม.ค. 2562 ที่มา : กรมชลประทาน)

| สถานี  | แม่น้ำ       | อำเภอ       | จังหวัด | ระดับน้ำ-ม.                            | เสาร์      | อาทิตย์    | จันทร์     | อังคาร    | พุธ       |
|--------|--------------|-------------|---------|--|------------|------------|------------|-----------|-----------|
|        |              |             |         | ปริมาณน้ำ-ลบ.ม./วิ.<br>(ระดับเตือนภัย) | 29<br>ธ.ค. | 30<br>ธ.ค. | 31<br>ธ.ค. | 1<br>ม.ค. | 2<br>ม.ค. |
| X.170  | คลองลำ       | ศรีนครินทร์ | พัทลุง  | 25.20                                  | 21.16      | 21.13      | 21.10      | 21.15     | 21.08     |
|        |              |             |         | 580.00                                 | 32.60      | 31.55      | 30.50      | 32.25     | 29.80     |
| X.265  | คลองน่วย     | เมือง       | พัทลุง  | 8.00                                   | 6.98       | 6.97       | 6.96       | 6.97      | 6.96      |
|        |              |             |         | 7.00                                   | -          | -          | -          | -         | -         |
| X.174  | คลองหวัะ     | หาดใหญ่     | สงขลา   | 8.88                                   | 4.70       | 4.63       | 4.60       | 4.62      | 4.70      |
|        |              |             |         | 388.00                                 | 4.00       | 3.30       | 3.00       | 3.20      | 4.00      |
| X.173A | คลองอู่ตะเภา | สะเดา       | สงขลา   | 15.90                                  | 12.32      | 11.33      | 10.93      | 10.86     | 10.75     |
|        |              |             |         | 258.00                                 | 37.10      | 21.95      | 16.13      | 15.25     | 13.88     |
| X.90   | คลองอู่ตะเภา | คลองหอยโข่ง | สงขลา   | 8.00                                   | 3.44       | 2.85       | 2.81       | 2.74      | 2.63      |
|        |              |             |         | 580.00                                 | 47.20      | 19.25      | 17.45      | 14.60     | 10.20     |
| X.44   | คลองอู่ตะเภา | หาดใหญ่     | สงขลา   | 7.40                                   | 1.20       | 0.91       | 0.74       | 0.60      | 0.68      |
|        |              |             |         | 582.00                                 | 33.00      | 25.75      | 21.50      | 18.00     | 20.00     |

ปริมาณน้ำในลำน้ำของคลองต่างๆ ในพื้นที่ลุ่มน้ำทะเลสาบสงขลา วันที่ 2 มกราคม 2562

สถานีคลองอู่ตะเภาตอนล่าง - ต.หาดใหญ่ อ.หาดใหญ่ จ.สงขลา (ลุ่มน้ำทะเลสาบสงขลา)



สถานีคลองตะโหมด(ท่าเขียด) - ต.แม่ขรี อ.ตะโหมด จ.พัทลุง (ลุ่มน้ำทะเลสาบสงขลา)



สถานีลำป่า - ต.ลำป่า อ.เมือง จ.พัทลุง (ลุ่มน้ำทะเลสาบสงขลา)



4) สรุป

สถานการณ์น้ำในลุ่มน้ำทะเลสาบสงขลาประจำวันที่ 2 มกราคม 2562 ปัจจุบันสถานการณ์น้ำในลำน้ำโดยทั่วไปอยู่ในภาวะปกติ (ระดับน้ำต่ำกว่าระดับตลิ่งต่ำสุด) สถานการณ์น้ำในลำน้ำมีแนวโน้มจะเพิ่มขึ้น โดยขอให้เฝ้าระวัง พายุ “ปาบึก” (PABUK) ซึ่งจะมีผลกระทบต่อภาคใต้ในช่วงวันที่ 3-5 มกราคม 2562 ทำให้มีฝนเพิ่มมากขึ้นและมีฝนตกหนักถึงหนักมากบางแห่ง ขอให้ประชาชนระวังอันตรายจากฝนตกหนักถึงหนักมากไว้ด้วย

รายงานระดับน้ำจากกล้อง  
CCTV



รายงานระดับน้ำจากกล้อง CCTV

ณ. วันที่ 2 มกราคม พ.ศ. 2562



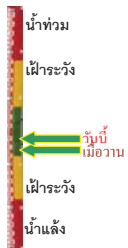
สรุปสถานการณ์น้ำในลำนน้ำสายหลัก

- สะพานพระแม่ย่า - อ.เมือง จ.สุโขทัย (ลุ่มน้ำยม) สถานการณ์น้ำปกติ
- สะพานสุพรรณกัลยา อ.เมือง จ.พิษณุโลก (ลุ่มน้ำน่าน) สถานการณ์น้ำปกติ
- แม่น้ำเลย อ.เมือง จ.เลย (ลุ่มน้ำโขง) สถานการณ์น้ำปกติ
- สติ๊ก - อ.สตึก จ.บุรีรัมย์ (ลุ่มน้ำมูล) สถานการณ์น้ำปกติ
- เสนา อ.เสนา จ.พระนครศรีอยุธยา (ลุ่มน้ำเจ้าพระยา) สถานการณ์น้ำปกติ
- วัดพระรูป - อ.เมือง จ.สุพรรณบุรี (ลุ่มน้ำท่าจีน) สถานการณ์น้ำปกติ
- สถานีอุตตะเกาตอนล่าง - อ.หาดใหญ่ จ.สงขลา (ลุ่มน้ำทะเลสาบสงขลา) สถานการณ์น้ำปกติ
- บ้านบางแก้ว - อ.บรรพตพิสัย จ.นครสวรรค์ (ลุ่มน้ำปิง-วัง-สะแกกรัง-ป่าสัก) สถานการณ์น้ำปกติ

สะพานมหาโพธิ์ - อ.เมือง จ.แพร่ (ลุ่มน้ำยม)



ระดับน้ำปัจจุบัน 144.40 ม.รทก.  
ระดับตลิ่งต่ำสุด 152.33 ม.รทก.  
ระดับท้องน้ำ 141.18 ม.รทก.



สะพานศรีรัตนาลัย - อ.ศรีรัตนาลัย จ.สุโขทัย (ลุ่มน้ำยม)



ระดับน้ำปัจจุบันต่ำกว่าสถาพ  
ระดับตลิ่งต่ำสุด 71.78 ม.รทก.  
ระดับท้องน้ำ 58.48 ม.รทก.



สะพานพระแม่ย่า - อ.เมือง จ.สุโขทัย (ลุ่มน้ำยม)



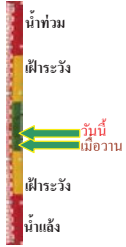
ระดับน้ำปัจจุบัน 43.25 ม.รทก.  
ระดับตลิ่งต่ำสุด 48.59 ม.รทก.  
ระดับท้องน้ำ 41.13 ม.รทก.



สะพานบ้านโพทะเล - อ.โพทะเล จ.พิจิตร (ลุ่มน้ำยม)



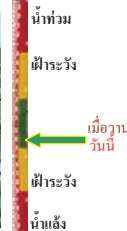
ระดับน้ำปัจจุบัน 24.60 ม.รทก.  
ระดับตลิ่งต่ำสุด 31.63 ม.รทก.  
ระดับท้องน้ำ 20.59 ม.รทก.



โนนท่าซาร์ - อ.เมือง จ.พิษณุโลก (ลุ่มน้ำน่าน)



ระดับน้ำปัจจุบันต้นไม่บังสถาพ  
ระดับตลิ่งต่ำสุด 44.39 ม.รทก.  
ระดับท้องน้ำ 33.02 ม.รทก.



วัดเกอไชยเหนือ - อ.ชุมแสง จ.นครสวรรค์ (ลุ่มน้ำน่าน)



ระดับน้ำปัจจุบันต้นไม่บังสถาพ  
ระดับตลิ่งต่ำสุด - ม.รทก.  
ระดับท้องน้ำ - ม.รทก.



บ้านทับกฤช - อ.ชุมแสง จ.นครสวรรค์ (ทับกฤชใต้) (ลุ่มน้ำน่าน)



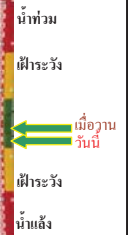
ระดับน้ำปัจจุบันต่ำกว่าสถาพ  
ระดับตลิ่งต่ำสุด 26.16 ม.รทก.  
ระดับท้องน้ำ 13.28 ม.รทก.




สะพานท่าเสา - อ.เมือง จ.อุตรดิตถ์ (ลุ่มน้ำน่าน)



ระดับน้ำปัจจุบัน 55.25 ม.รทก.  
ระดับตลิ่งต่ำสุด 56.91 ม.รทก.  
ระดับท้องน้ำ 47.80 ม.รทก.



สะพานเฉลิมพระเกียรติ 48 พรรษา อ.เมือง จ.พิจิตร (ลุ่มน้ำน่าน)



ระดับน้ำปัจจุบัน 30.00 ม.รทก.  
ระดับตลิ่งต่ำสุด - ม.รทก.  
ระดับท้องน้ำ - ม.รทก.



สะพานเฉลิมพระเกียรติ ร.9 72 พรรษา อ.บางมูลนาก จ.พิจิตร (ลุ่มน้ำน่าน)



ระดับน้ำปัจจุบันต่ำกว่าสถาพ  
ระดับตลิ่งต่ำสุด 27.23 ม.รทก.  
ระดับท้องน้ำ 16.56 ม.รทก.





สะพานสุพรรณกัลยา - อ.เมือง จ.พิษณุโลก  
(ลุ่มน้ำน่าน)



|                  |              |
|------------------|--------------|
| ระดับน้ำปัจจุบัน | 37.00 ม.รทก. |
| ระดับตลิ่งต่ำสุด | 44.52 ม.รทก. |
| ระดับท้องน้ำ     | 32.51 ม.รทก. |

สถานีห้วยหลวง - อ.เมือง จ.อุดรธานี  
(ลุ่มน้ำโขง)




|                             |               |
|-----------------------------|---------------|
| ระดับน้ำปัจจุบันต่ำกว่าสภาพ |               |
| ระดับตลิ่งต่ำสุด            | 169.93 ม.รทก. |
| ระดับท้องน้ำ                | 166.69 ม.รทก. |

สถานีแม่น้ำเลย - อ.เมือง จ.เลย  
(ลุ่มน้ำโขง)



|                  |               |
|------------------|---------------|
| ระดับน้ำปัจจุบัน | 230.20 ม.รทก. |
| ระดับตลิ่งต่ำสุด | - ม.รทก.      |
| ระดับท้องน้ำ     | - ม.รทก.      |

สถานีห้วยผาย - อ.แม่สาย จ.เชียงราย  
(แม่สาย/โขง)



|                             |               |
|-----------------------------|---------------|
| ระดับน้ำปัจจุบันต่ำกว่าสภาพ |               |
| ระดับตลิ่งต่ำสุด            | - ม.รทก.      |
| ระดับท้องน้ำ                | 394.87 ม.รทก. |

สง.ส่วนอุทกหนองคาย - อ.เมือง จ.หนองคาย  
(ลุ่มน้ำโขง)




|                             |               |
|-----------------------------|---------------|
| ระดับน้ำปัจจุบันต่ำกว่าสภาพ |               |
| ระดับตลิ่งต่ำสุด            | 166.65 ม.รทก. |
| ระดับท้องน้ำ                | 149.20 ม.รทก. |

บ้านท่าสะอาด - อ.เขภา จ.บึงกาฬ  
(แม่น้ำสงคราม/ลุ่มน้ำโขง)



|                             |               |
|-----------------------------|---------------|
| ระดับน้ำปัจจุบันสูงกว่าสภาพ |               |
| ระดับตลิ่งต่ำสุด            | 144.92 ม.รทก. |
| ระดับท้องน้ำ                | 134.18 ม.รทก. |

บ้านศาลปากน้ำ - อ.ท่าอุเทน จ.นครพนม  
(แม่น้ำสงคราม/ลุ่มน้ำโขงอีสาน)



|                             |               |
|-----------------------------|---------------|
| ระดับน้ำปัจจุบันต่ำกว่าสภาพ |               |
| ระดับตลิ่งต่ำสุด            | 142.11 ม.รทก. |
| ระดับท้องน้ำ                | 131.25 ม.รทก. |

ร.ร.เทศบาล 4 - อ.เมือง จ.นครราชสีมา  
(ลำตะคอง/มูล)



|                  |               |
|------------------|---------------|
| ระดับน้ำปัจจุบัน | 176.50 ม.รทก. |
| ระดับตลิ่งต่ำสุด | 178.00 ม.รทก. |
| ระดับท้องน้ำ     | - ม.รทก.      |

สตึก - อ.สตึก จ.บุรีรัมย์  
(ลุ่มน้ำมูล)



|                  |               |
|------------------|---------------|
| ระดับน้ำปัจจุบัน | 124.60 ม.รทก. |
| ระดับตลิ่งต่ำสุด | 128.76 ม.รทก. |
| ระดับท้องน้ำ     | 121.50 ม.รทก. |

วัดเกาะวาลุการาม - อ.เมือง จ.ลำปาง  
(ลุ่มน้ำวัง)



|                             |               |
|-----------------------------|---------------|
| ระดับน้ำปัจจุบันต่ำกว่าสภาพ |               |
| ระดับตลิ่งต่ำสุด            | 234.67 ม.รทก. |
| ระดับท้องน้ำ                | 227.54 ม.รทก. |

อ.ปากน้ำโพ จ.นครสวรรค์  
(ลุ่มน้ำเจ้าพระยา)



|                             |              |
|-----------------------------|--------------|
| ระดับน้ำปัจจุบันต่ำกว่าสภาพ |              |
| ระดับตลิ่งต่ำสุด            | 25.82 ม.รทก. |
| ระดับท้องน้ำ                | 14.66 ม.รทก. |

เชิงสะพานสิงห์บุรี - อ.เมือง จ.สิงห์บุรี  
(ลุ่มน้ำเจ้าพระยา)



|                  |              |
|------------------|--------------|
| ระดับน้ำปัจจุบัน | 2.30 ม.รทก.  |
| ระดับตลิ่งต่ำสุด | 11.50 ม.รทก. |
| ระดับท้องน้ำ     | -2.14 ม.รทก. |

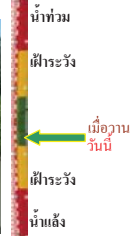
<http://mekhala.dwr.go.th>

<http://mekhala.dwr.go.th>

บ้านยางมี - อ.โพธิ์ทอง จ.อ่างทอง  
(ลุ่มน้ำเจ้าพระยา)



ระดับน้ำปัจจุบันต่ำกว่าสภาพ  
ระดับตลิ่งต่ำสุด - ม.รทก.  
ระดับท้องน้ำ - ม.รทก.



บ้านป้อม - อ.พระนครศรีอยุธยา  
จ.พระนครศรีอยุธยา (ลุ่มน้ำเจ้าพระยา)



ระดับน้ำปัจจุบัน 8.40 ม.รทก.  
ระดับตลิ่งต่ำสุด - ม.รทก.  
ระดับท้องน้ำ - ม.รทก.



เสนา - อ.เสนา จ.พระนครศรีอยุธยา  
(ลุ่มน้ำเจ้าพระยา)



ระดับน้ำปัจจุบัน 1.05 ม.รทก.  
ระดับตลิ่งต่ำสุด - ม.รทก.  
ระดับท้องน้ำ - ม.รทก.



เชิงสะพานบริรักษ์ - อ.เมือง จ.อุทัยธานี  
(ลุ่มน้ำเจ้าพระยา)



ระดับน้ำปัจจุบัน 5.85 ม.รทก.  
ระดับตลิ่งต่ำสุด 19.90 ม.รทก.  
ระดับท้องน้ำ - ม.รทก.



สะพานปรีดี - อ.เมือง จ.พระนครศรีอยุธยา  
(ลุ่มน้ำเจ้าพระยา)



ระดับน้ำปัจจุบัน -0.50 ม.รทก.  
ระดับตลิ่งต่ำสุด - ม.รทก.  
ระดับท้องน้ำ - ม.รทก.



สะพานข้ามแม่น้ำท่าจีน 3 - อ.เมือง  
จ.สมุทรสาคร (ลุ่มน้ำท่าจีน)



ระดับน้ำปัจจุบัน -0.04 ม.รทก.  
ระดับตลิ่งต่ำสุด 1.37 ม.รทก.  
ระดับท้องน้ำ -6.73 ม.รทก.



สะพานบุญรัตนประชาวุฒิน - อ.สามพราน  
จ.นครปฐม (ลุ่มน้ำท่าจีน)



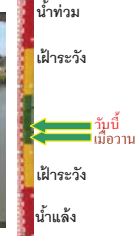
ระดับน้ำปัจจุบัน 0.98 ม.รทก.  
ระดับตลิ่งต่ำสุด 1.46 ม.รทก.  
ระดับท้องน้ำ -7.22 ม.รทก.



สะพานหลวงพ่อบึง - อ.นครไชยศรี  
จ.นครปฐม (ลุ่มน้ำท่าจีน)



ระดับน้ำปัจจุบัน 0.71 ม.รทก.  
ระดับตลิ่งต่ำสุด 2.97 ม.รทก.  
ระดับท้องน้ำ -4.69 ม.รทก.



สะพานข้ามแม่น้ำท่าจีน ทางหลวง346  
อ.บางเลน จ.นครปฐม (ลุ่มน้ำท่าจีน)



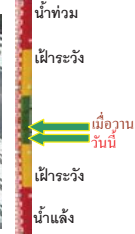
ระดับน้ำปัจจุบัน -0.74 ม.รทก.  
ระดับตลิ่งต่ำสุด 0.89 ม.รทก.  
ระดับท้องน้ำ -5.93 ม.รทก.



สะพานวัดพระรูป อ.เมือง จ.สุพรรณบุรี  
(ลุ่มน้ำท่าจีน)



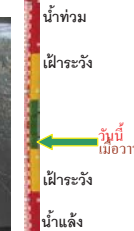
ระดับน้ำปัจจุบัน 0.40 ม.รทก.  
ระดับตลิ่งต่ำสุด 3.32 ม.รทก.  
ระดับท้องน้ำ -0.56 ม.รทก.



สะพานข้ามแม่น้ำท่าจีน ทางหลวง3365  
อ.สามชุก จ.สุพรรณบุรี (ลุ่มน้ำท่าจีน)



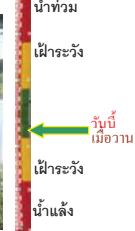
ระดับน้ำปัจจุบันต้นไม้บังสภาพ  
ระดับตลิ่งต่ำสุด 5.70 ม.รทก.  
ระดับท้องน้ำ 0.46 ม.รทก.



สะพานสามง่าม-ท่าโบสถ์ อ.หันคา  
จ.ชัยนาท (ลุ่มน้ำท่าจีน)

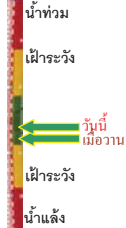


ระดับน้ำปัจจุบัน 11.82 ม.รทก.  
ระดับตลิ่งต่ำสุด 13.14 ม.รทก.  
ระดับท้องน้ำ 10.08 ม.รทก.



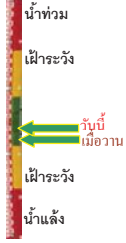


เชิงสะพานฉะเชิงเทรา - อ.เมือง ฉะเชิงเทรา  
(ลุ่มน้ำบางปะกง)



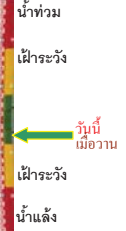
ระดับน้ำปัจจุบันต่ำกว่าสภาพ  
ระดับตลิ่งต่ำสุด 1.90 ม.รทก.  
ระดับท้องน้ำ - ม.รทก.

สถานีอุทกภาคกลาง - อ.หาดใหญ่ จ.สงขลา  
(ลุ่มน้ำทะเลสาบสงขลา)



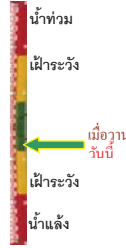
ระดับน้ำปัจจุบัน 0.80 ม.รทก.  
ระดับตลิ่งต่ำสุด 8.93 ม.รทก.  
ระดับท้องน้ำ -1.93 ม.รทก.

สถานีคลองตะโหมด - อ.ตะโหมด จ.พัทลุง  
(ลุ่มน้ำทะเลสาบสงขลา)



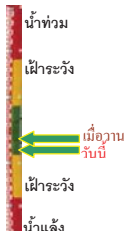
ระดับน้ำปัจจุบันต่ำกว่าสภาพ  
ระดับตลิ่งต่ำสุด 27.94 ม.รทก.  
ระดับท้องน้ำ 20.52 ม.รทก.

สถานีลำปำ - อ.เมือง จ.พัทลุง  
(ลุ่มน้ำทะเลสาบสงขลา)



ระดับน้ำปัจจุบัน -0.10 ม.รทก.  
ระดับตลิ่งต่ำสุด 1.15 ม.รทก.  
ระดับท้องน้ำ -2.86 ม.รทก.

สถานีวัดแม่น้ำโขง (MRC) - อ.เชียงคาน จ.เลย  
(ลุ่มน้ำโขงอีสาน)



ระดับน้ำปัจจุบัน 5.30 ม.รทก.  
ระดับตลิ่งต่ำสุด - ม.รทก.  
ระดับท้องน้ำ - ม.รทก.

สถานีวัดแม่น้ำโขง (MRC) - อ.โขงเจียม จ.อุบลราชธานี  
(ลุ่มน้ำโขงอีสาน)



ระดับน้ำปัจจุบันต่ำกว่าสภาพ  
ระดับตลิ่งต่ำสุด - ม.รทก.  
ระดับท้องน้ำ - ม.รทก.

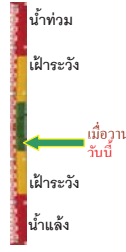
<http://mekhala.dwr.go.th>

สถานีบ้านบางแก้ว - อ.บรรพตพิสัย จ.นครสวรรค์  
(ลุ่มน้ำปิง-วัง-สะแกกรัง-ป่าสัก)



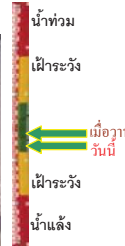

ระดับน้ำปัจจุบัน 37.77 ม.รทก.  
ระดับตลิ่งต่ำสุด 44.95 ม.รทก.  
ระดับท้องน้ำ 35.06 ม.รทก.

สถานีบ้านป่าร้องห้วยจี่ - อ.บ้านตาก จ.ตาก  
(ลุ่มน้ำปิง-วัง-สะแกกรัง-ป่าสัก)



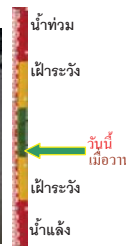
ระดับน้ำปัจจุบัน 117.87 ม.รทก.  
ระดับตลิ่งต่ำสุด 120.45 ม.รทก.  
ระดับท้องน้ำ 114.47 ม.รทก.

สถานีบ้านจางวาง - อ.หล่มสัก จ.เพชรบูรณ์  
(ลุ่มน้ำปิง-วัง-สะแกกรัง-ป่าสัก)



ระดับน้ำปัจจุบัน 129.70 ม.รทก.  
ระดับตลิ่งต่ำสุด 135.46 ม.รทก.  
ระดับท้องน้ำ 127.24 ม.รทก.

สถานีแม่น้ำป่าสัก - อ.เมือง จ.เพชรบูรณ์  
(ลุ่มน้ำปิง-วัง-สะแกกรัง-ป่าสัก)



ระดับน้ำปัจจุบัน 110.80 ม.รทก.  
ระดับตลิ่งต่ำสุด 114.98 ม.รทก.  
ระดับท้องน้ำ 104.53 ม.รทก.

สถานีแม่น้ำป่าสัก - อ.เสนาห์ จ.สระบุรี  
(ลุ่มน้ำปิง-วัง-สะแกกรัง-ป่าสัก)



ระดับน้ำปัจจุบัน 7.00 ม.รทก.  
ระดับตลิ่งต่ำสุด 13.46 ม.รทก.  
ระดับท้องน้ำ 0.04 ม.รทก.

สถานีแม่น้ำป่าสัก - อ.แก่งคอย จ.สระบุรี  
(ลุ่มน้ำปิง-วัง-สะแกกรัง-ป่าสัก)



ระดับน้ำปัจจุบัน 7.38 ม.รทก.  
ระดับตลิ่งต่ำสุด 20.10 ม.รทก.  
ระดับท้องน้ำ 4.79 ม.รทก.

<http://mekhala.dwr.go.th>

| จังหวัด           | สถานที่ตั้งกล้อง                           | แม่น้ำ/<br>คูน้ำ             | วิกฤติ        | วิกฤติ       | ระดับน้ำ (ม.รทก.) |         |        | สถานการณ์ | หมายเหตุ |
|-------------------|--|------------------------------|---------------|--------------|-------------------|---------|--------|-----------|----------|
|                   |  |                              | น้ำแข็ง       | น้ำท่วม      | พ.ศ.2561          |         |        |           |          |
|                   |  |                              | ระดับน้อยกว่า | ระดับมากกว่า | 29 ธ.ค.           | 30 ธ.ค. | 2 ม.ค. |           |          |
| จ.แพร่            | สะพานมหาโพธิ์ อ.เมือง                      | ยม                           | 143.18        | 152.33       | 144.20            | 144.20  | 144.40 | น้ำปกติ   | ↑        |
| จ.สุโขทัย         | สะพานศรีษะมาลัย อ.เมือง                    | ยม                           | 60.14         | 71.78        | N/A               | N/A     | N/A    | น้ำปกติ   | ↔        |
| จ.สุโขทัย         | สะพานพระเมรุ อ.เมือง                       | ยม                           | 42.48         | 48.59        | 43.45             | 43.35   | 43.25  | น้ำปกติ   | ↓        |
| จ.พิษณุโลก        | สะพานบางระกำ อ.บางระกำ                     | ยม                           | 31.73         | 37.23        | N/A               | N/A     | N/A    | น้ำปกติ   | ↔        |
| จ.พิจิตร          | สะพานโพทะเล อ.โพทะเล                       | ยม                           | 22.58         | 30.63        | 24.40             | 24.40   | 24.60  | น้ำปกติ   | ↑        |
| จ.พิษณุโลก        | โน้ตบาชาร์ อ.เมือง                         | น่าน                         | 37.33         | 45.04        | N/A               | N/A     | N/A    | น้ำปกติ   | ↔        |
| จ.นครสวรรค์       | วัดเกอไชยเหนือ อ.ชุมแสง                    | น่าน                         | 18.73         | 25.60        | N/A               | N/A     | N/A    | น้ำปกติ   | ↔        |
| จ.นครสวรรค์       | บ้านทับกฤษ อ.ชุมแสง (ทับกฤษใต้)            | น่าน                         | -             | 26.16        | N/A               | N/A     | N/A    | น้ำปกติ   | ↔        |
| จ.อุตรดิตถ์       | สะพานท่าเสา อ.เมือง                        | น่าน                         | 49.22         | 56.91        | 55.38             | 55.60   | 55.25  | น้ำปกติ   | ↓        |
| จ.น่าน            | สะพานนครนันทพัฒนา อ.เมือง                  | น่าน                         | 192.17        | 197.73       | N/A               | N/A     | N/A    | น้ำปกติ   | ↔        |
| จ.พิจิตร          | สะพานอโศกเขื่อน 5-7 72 พรรษา อ.บางมูลนาก   | น่าน                         | 18.19         | 27.23        | N/A               | N/A     | N/A    | น้ำปกติ   | ↔        |
| จ.พิษณุโลก        | สะพานสุพรรณกัลยา อ.เมือง                   | น่าน                         | 33.98         | 44.52        | 37.05             | 37.10   | 37.00  | น้ำปกติ   | ↓        |
| จ.อุตรธานี        | สถานีวิทยุหลวง อ.เมือง                     | โขง                          | -             | -            | N/A               | N/A     | N/A    | น้ำปกติ   | ↔        |
| จ.เลย             | สถานีแม่น้ำเลย อ.เมือง                     | โขง                          | -             | -            | 230.20            | 230.20  | 230.20 | น้ำปกติ   | ↔        |
| จ.เชียงใหม่       | สถานีวิทยุ อ.แม่สาย                        | แม่สาย/โขง                   | 395.79        | 396.50       | N/A               | N/A     | N/A    | น้ำปกติ   | ↔        |
| จ.หนองคาย         | สนง.ส่วนอุทกหนองคาย อ.เมือง                | โขง                          | 157.85        | 166.70       | N/A               | N/A     | N/A    | น้ำปกติ   | ↔        |
| จ.หนองคาย         | วัดทุ่งธาตุ อ.โพนพิสัย                     | ห้วยหลวง/โขงอีสาน            | 150.50        | 159.43       | N/A               | N/A     | N/A    | น้ำปกติ   | ↔        |
| จ.นครพนม          | บ้านศาลปากน้ำ อ.ท่าอุเทน                   | น้ำสงคราม/โขงอีสาน           | 133.42        | 141.02       | N/A               | N/A     | N/A    | น้ำปกติ   | ↔        |
| จ.นครราชสีมา      | ร.ร.เทศบาล 4 อ.เมือง                       | ลำตะคอง/มูล                  | 174.60        | 178.00       | 176.60            | 176.60  | 176.50 | น้ำปกติ   | ↓        |
| จ.บุรีรัมย์       | สตึก อ.สตึก                                | มูล                          | 123.13        | 128.76       | 124.60            | 124.60  | 124.60 | น้ำปกติ   | ↔        |
| จ.สิงห์บุรี       | เชิงสะพานสิงห์บุรี อ.เมือง                 | เจ้าพระยา                    | 3.45          | 11.50        | 2.15              | 2.20    | 2.30   | น้ำปกติ   | ↑        |
| จ.อ่างทอง         | บ้านยางเมือ อ.โพธิ์ทอง                     | เจ้าพระยา                    | -             | 9.11         | N/A               | N/A     | N/A    | น้ำปกติ   | ↔        |
| จ.พระนครศรีอยุธยา | บ้านป้อม อ.พระนครศรีอยุธยา                 | เจ้าพระยา                    | -             | -            | N/A               | N/A     | N/A    | น้ำปกติ   | ↔        |
| จ.พระนครศรีอยุธยา | อ.เสนา                                     | น้อย/เจ้าพระยา               | 2.00          | 5.00         | 0.50              | 0.50    | 1.05   | น้ำปกติ   | ↑        |
| จ.อุทัยธานี       | เชิงสะพานบริรักษ์ อ.เมือง                  | สะแกกรัง                     | 15.16         | 19.90        | 5.60              | 5.70    | 5.85   | น้ำปกติ   | ↑        |
| จ.อุทัยธานี       | อุทัยใหม่ อ.เมือง                          | สะแกกรัง                     | -             | -            | 15.70             | 15.80   | 15.95  | น้ำปกติ   | ↑        |
| จ.พระนครศรีอยุธยา | สะพานปรีดี อ.พระนครศรีอยุธยา               | เจ้าพระยา                    | -             | -            | -1.00             | -1.00   | -0.50  | น้ำปกติ   | ↑        |
| จ.สมุทรปราการ     | สะพานข้ามแม่น้ำท่าจีน 3 อ.เมือง            | ท่าจีน                       | -5.11         | 0.57         | 0.66              | 0.31    | -0.04  | น้ำปกติ   | ↓        |
| จ.นครปฐม          | สะพานบุญรัตน์ประจักษ์ อ.สามพราน            | ท่าจีน                       | -5.59         | -0.30        | 0.98              | 0.98    | 0.98   | น้ำปกติ   | ↔        |
| จ.นครปฐม          | สะพานหลวงพ่อเป็น อ.นครไชยศรี               | ท่าจีน                       | -3.16         | 2.21         | 0.51              | 0.51    | 0.71   | น้ำปกติ   | ↑        |
| จ.นครปฐม          | สะพานข้ามแม่น้ำท่าจีน ทางหลวง346 อ.บางเลน  | ท่าจีน                       | -4.57         | 0.21         | -0.94             | -0.94   | -0.74  | น้ำปกติ   | ↑        |
| จ.สุพรรณบุรี      | สะพานวัดพระรูป อ.เมือง                     | ท่าจีน                       | -1.26         | 2.75         | -0.06             | -0.11   | 0.40   | น้ำปกติ   | ↑        |
| จ.สุพรรณบุรี      | สะพานข้ามแม่น้ำท่าจีน ทางหลวง3365 อ.สามชุก | ท่าจีน                       | 1.55          | 5.18         | N/A               | N/A     | N/A    | น้ำปกติ   | ↔        |
| จ.ชัยนาท          | สะพานสามง่าม-ท่าโสม อ.หันคา                | ท่าจีน                       | 10.69         | 12.83        | 11.82             | 11.82   | 11.82  | น้ำปกติ   | ↔        |
| จ.ฉะเชิงเทรา      | เชิงสะพานอะเชิงเทรา อ.เมือง                | บางประกง                     | -0.01         | 1.90         | N/A               | N/A     | N/A    | น้ำปกติ   | ↔        |
| จ.จันทบุรี        | ตรงข้ามวัดจันทนาราม อ.เมือง                | อ.บางน้ำเปรี้ยว/อ.ท่าใหม่    | 0.20          | 3.73         | N/A               | N/A     | N/A    | น้ำปกติ   | ↔        |
| จ.ประจวบคีรีขันธ์ | ร.ร.อนุบาลบางสะพาน อ.บางสะพาน              | อ.บางสะพาน/อ.ประจวบคีรีขันธ์ | -             | 3.30         | N/A               | N/A     | N/A    | น้ำปกติ   | ↔        |
| จ.สงขลา           | สถานีคลองตะกอนล่าง อ.หาดใหญ่               | ทะเลสาบสงขลา                 | -             | -            | 1.20              | 0.70    | 0.80   | น้ำปกติ   | ↑        |
| จ.พัทลุง          | สถานีคลองตะโหมด อ.ตะโหมด                   | ทะเลสาบสงขลา                 | -             | -            | N/A               | N/A     | N/A    | น้ำปกติ   | ↔        |
| จ.พัทลุง          | สถานีลำปำ อ.เมือง                          | ทะเลสาบสงขลา                 | -             | -            | -0.10             | -0.10   | -0.10  | น้ำปกติ   | ↔        |
| จ.เชียงใหม่       | อุทกวิทยาเชียงใหม่ อ.เชียงใหม่             | -                            | -             | -            | N/A               | N/A     | N/A    | น้ำปกติ   | ↔        |
| จ.เลย             | สถานีแม่โจ้ (MJC) เชียงคาน อ.เชียงคาน      | โขง                          | -             | -            | 5.40              | 5.40    | 5.30   | น้ำปกติ   | ↓        |
| จ.อุบลราชธานี     | สถานีแม่โจ้ (MJC) โขงจันท อ.โขงจันท        | -                            | -             | -            | N/A               | N/A     | N/A    | น้ำปกติ   | ↔        |
| จ.นครสวรรค์       | บ้านบางแก้ว อ.บรรพตพิสัย                   | ปิง-วัง-สะแกกรัง-ป่าสัก      | -             | -            | 37.77             | 37.77   | 37.77  | น้ำปกติ   | ↔        |
| จ.ตาก             | บ้านปากร่องห้วยจี่ อ.บ้านตาก               | ปิง-วัง-สะแกกรัง-ป่าสัก      | -             | -            | 117.87            | 117.87  | 117.87 | น้ำปกติ   | ↔        |
| จ.เพชรบูรณ์       | บ้านจางวาง อ.หล่มสัก                       | ปิง-วัง-สะแกกรัง-ป่าสัก      | -             | -            | 130.10            | 130.00  | 129.70 | น้ำปกติ   | ↓        |
| จ.เพชรบูรณ์       | แม่น้ำป่าสักที่ อ.เมืองเพชรบูรณ์           | ปิง-วัง-สะแกกรัง-ป่าสัก      | -             | -            | 110.80            | 110.80  | 110.80 | น้ำปกติ   | ↔        |
| จ.สระบุรี         | แม่น้ำป่าสักที่ อ.เสาไห้                   | ปิง-วัง-สะแกกรัง-ป่าสัก      | -             | -            | 6.60              | 6.80    | 7.00   | น้ำปกติ   | ↑        |
| จ.สระบุรี         | แม่น้ำป่าสักที่ อ.แก่งคอย                  | ปิง-วัง-สะแกกรัง-ป่าสัก      | -             | -            | 7.53              | 7.63    | 7.38   | น้ำปกติ   | ↓        |

\*N/A คือ อ่านค่าระดับจากไม้วัดระดับ (Staff) ไม่ได้ / ไม้วัดระดับ (Staff) ชำรุด

\*\*ม.รทก. คือ เมตรเทียบกับระดับน้ำทะเลปานกลาง

\*\* ระดับน้ำทะเลปานกลาง (Mean Sea Level) หรือ ร.ท.ก. เป็นค่าการวัด ระดับน้ำทะเลขึ้นสูงสุด (High Tide : HT) และลดต่ำสุด (Low Tide : LT) ของแต่ละวัน ในช่วงระยะเวลาที่กำหนด แล้วนำมาค่าเฉลี่ยเป็นระดับน้ำทะเลปานกลาง สำหรับระยะเวลาที่ทำการวัดโดยทั่วไปจะต้องวัดเป็นเวลา ๑๘.๖ ปี ตามปฏิทินของน้ำ ระดับน้ำทะเลปานกลางของแต่ละบริเวณทั่วโลกอาจมีความสูงไม่เท่ากัน

ในประเทศไทยใช้เวลาในการวัด ๕ ปี โดยเลือกที่ตำบลเกาะหลัก จังหวัดประจวบคีรีขันธ์ เป็นที่วัด แล้วนำมาหาค่าเฉลี่ย เพื่อใช้เป็นค่าระดับน้ำทะเลปานกลาง ให้มีค่า ๐.๐๐๐ เมตร ทำการถ่ายโอนมายังหมุด BM-A (ซึ่งถือว่าเป็นหมุดหลักฐานหมุดแรกประเทศไทย) ซึ่งมีค่าระดับน้ำทะเลปานกลาง ๑.๔๔๗๗ เมตร